DOCUMENTATIE

MEERJARENPLAN 2020-2025

AANPASSING 3

AGB TIELT

Algemeen directeur: Hendrik Vandenbruwane

Financieel directeur: Maarten Compernolle

AGB Tielt
Markt 13, 8700 Tielt

INHOUD

INLEIDING **3**

1. OMGEVINGSANALYSE **5**

1.1. Interne Omgevingsanalyse 7
1.2. Externe Omgevingsanalyse 9

2. BELEIDSDOELSTELLINGEN, ACTIEPLANNEN en ACTIES **61**

3. TOEGESTANE WERKINGS- en INVESTERINGSSUBSIDIES **66**

4. AANVULLENDE OVERZICHTEN **68**

4.1. Overzicht van de beleidsvelden per beleidsdomein 69
4.2. Overzicht van de verbonden entiteiten 70
4.3. Overzicht van de personeelsinzet 71
4.4. Overzicht van de jaarlijkse opbrengst per belastingsoort 72

INLEIDING

In dit document worden een aantal bijkomende overzichten en documenten gebundeld die voorgeschreven worden door het Besluit van de Vlaamse Regering over de beleids- en beheerscyclus van de lokale besturen en die het Meerjarenplan 2020-2025 na Aanpassing 3 van het Autonoom Gemeentebedrijf Tielt verder verduidelijken.

- De **omgevingsanalyse** geeft een beeld van de behoeften van de interne en externe belanghebbenden, van de sterktes en zwaktes van het bestuur en van de bedreigingen en de opportuniteiten waarop het kan inspelen.

  De omgevingsanalyse werd uitgevoerd voor Stad, OCMW en AGB Tielt samen en is dus dezelfde als de omgevingsanalyse opgenomen in de documentatie bij het Meerjarenplan 2020-2025 van het Lokaal bestuur Tielt. Deze is ook niet gewijzigd ten opzichte van het oorspronkelijk meerjarenplan of de vorige meerjarenplanaanpassingen.

- Het overzicht van de **beleidsdoelstellingen, actieplannen en acties** somt alle beleidsdoelstellingen met de onderliggende actieplannen en acties op, inclusief de bijhorende ramingen.

- Het overzicht van de **toegestane werkings- en investeringssubsidies** somt alle door het bestuur te verstrekken toelagen op die opgenomen zijn in het meerjarenplan. Voor het AGB Tielt is dit overzicht leeg, het AGB Tielt keert geen toelagen of subsidies uit.

- Het overzicht van de **beleidsvelden per beleidsdomein** geeft de samenstelling van de verschillende beleidsdomeinen weer. Elk beleidsveld waar in het meerjarenplan ramingen aan gekoppeld zijn, is opgenomen in het overzicht.

- Het overzicht van de **verbonden entiteiten** lijst alle entiteiten op waarvoor het bestuur de wettelijke, statutaire of feitelijke verplichting heeft om rechtstreeks of onrechtstreeks tussen te komen in de verliezen of tekorten. Voor het AGB Tielt is dit overzicht leeg, het AGB Tielt heeft geen dergelijke verplichtingen naar andere entiteiten toe.

- Het overzicht van de **personeelsinzet** geeft weer hoeveel personeelsleden, uitgedrukt in voltijdse equivalenten, er gebudgetteerd zijn in het meerjarenplan. Ook dit overzicht is leeg voor het AGB. Er zijn geen personeelsleden meer tewerkgesteld.

- Het overzicht van de jaarlijkse **opbrengst per belastingsoort** is niet van toepassing op het AGB Tielt. Het AGB int geen belastingen.

Deze documentatie bij het Meerjarenplan 2020-2025 na Aanpassing 3 is beschikbaar op de website van stad Tielt via

https://www.tielt.be/bekendmakingcategorie/23/beleidsrapporten-gemeente-ocmw-en-agb

1. OMGEVINGSANALYSE

OMGEVINGSANALYSE

Voor de opmaak van het meerjarenplan 2020-2025 zijn we vertrokken vanuit een ruime omgevingsanalyse. Het doel hiervan was om een beeld te schetsen van de behoeften van de interne en externe belanghebbenden, van de sterktes en zwaktes van het bestuur en van de bedreigingen en opportuniteiten waarop we konden inspelen. M.a.w. het is een instrument om de omgeving in kaart te brengen, zodat we op basis hiervan de nodige beleidskeuzes kunnen maken voor de burgers, verenigingen, ondernemingen, enz.

De opmaak van de omgevingsanalyse is gestart in de tweede helft van 2018 waarbij de verschillende diensten van de stad en OCMW hun interne omgevingsanalyse hebben opgemaakt. Terzelfdertijd werden een veelheid aan data en cijfers over de gemeente verwerkt en geanalyseerd. Hierbij werd vooral aandacht besteed aan de prognoses en tendensen voor de stad Tielt.

Met het aantreden van een nieuwe bestuursploeg begin 2019 werd een bestuursakkoord opgemaakt. Met dit document werden duidelijke klemtonen en prioriteiten voor de komende zes jaar vastgelegd.

Ook de tevredenheid, noden en verwachtingen van de diverse adviesraden werden opgelijst in een memorandum voor alle lokale politieke partijen. Daarenboven werden verschillende insteken en feedback, zowel formeel (schriftelijk) als informeel (via overleg met de bevoegde vakschepen), uit de diverse adviesraden meegenomen tijdens het totstandkomingsproces van het meerjarenplan.

Tot slot werd er ook informatie verzameld door te peilen naar de noden, verwachtingen, behoeften, tevredenheid van burgers. De keuze om dit te doen via het digitaal platform ‘Kies Mee’ werd ingegeven door de nood om ook de niet-georganiseerde burger te horen.

Op die manier hebben we de lokale uitdagingen in kaart gebracht. Met de opmaak van het meerjarenplan 2020-2025 hebben we ingespeeld op deze uitdagingen. Dit resulteerde in een document waarin beleidsdoelstellingen werden vooropgesteld en actieplannen en acties die dit alles concretiseren.

1.1. Interne Omgevingsanalyse

Eind 2018 werd vanuit het Managementteam gestart met de voorbereidingen voor de opmaak van de omgevingsanalyse 2020-2025.

Hierbij werd een beroep gedaan op de expertise van de verschillende diensten. Met deze manier van werken wilden we volgende doelstellingen bereiken:

- De kennis van het (sectorale) veld maximaal erkennen en gebruiken bij de opmaak van het beleidsplan;
- De diensten reeds van bij het begin betrekken bij het planningsproces om op die manier de gedragenheid voor het toekomstig beleidsplan zo groot mogelijk te houden;
- Het beleid inzichten verschaffen in de noden, verwachtingen en ambities van de sector in het algemeen en de betrokken diensten in het bijzonder.

Concreet werd als startpunt een inhoudelijke insteek gevraagd vanuit de ganse organisatie. Hierbij maakten alle diensten een korte nota op met een antwoord op de volgende drie punten/vragen:

1. Wat zijn de algemene tendensen binnen uw vakgebied? (maximum 5 bullets): welke evoluties vallen er op te merken in Vlaanderen, bij andere steden, gemeenten mbt uw vakgebied? Eventueel te staven/onderbouwen met voorbeelden (good practices), cijfers, artikels, studies…
2. Wat betekenen deze tendensen voor Tielt? (maximum 5 bullets): hoe kunnen deze algemene tendensen vertaald worden naar Tielt (20.000 inwoners, landelijke stad)? Wat kunnen we hier in Tielt mee doen?
3. Waar wil je met je dienst staan in 2025? (maximum 10 bullets): rekening houdend met bovenstaande, hoe kan uw dienst hieraan meewerken/wat kan uw dienst hiervoor betekenen: wees bij het beantwoorden van deze vraag voldoende ambitieus doch realistisch.

Er werd hierbij opgedragen om deze nota ook leesbaar te houden voor 'niet-specialisten'; vandaar dat er geopteerd werd om te werken met beknopte punten (bullets) en het geheel te beperken tot maximaal 2 A4'tjes (zonder bijlages).

Het doel van de interne omgevingsanalyse is na te gaan wat in de organisatie goed zit en waarop we het best verder inzetten om de werking te optimaliseren. Hierdoor kan op een systematische manier gewerkt worden aan de verbetering van de interne organisatie. Een goed werkende interne organisatie is immers belangrijk om de beleidsdoelstellingen op een effectieve en efficiënte wijze te realiseren.

De basis voor de interne omgevingsanalyse van de stad Tielt zijn de insteken van alle diensten van de stad en het OCMW. Deze gezamenlijke bevraging (stad en OCMW) beschouwen we als een organisatiebrede zelfevaluatie. De resultaten van deze interne omgevingsanalyse zullen ook meegenomen worden in het organisatiebeheersingssysteem. Door de transversale lezing van deze nota's komen we tot een tiental thematische clusters:

- <u>Digitalisering</u>: zowel de digitalisering van interne processen als de verdere ontwikkeling van digitale tools voor dienstverlening

- <u>Communicatie</u>: zowel interne als externe communicatie versterken

- Dienstverlening: de verdere ontwikkeling van het dienstverleningsconcept waarbij een centraal onthaal wordt voorzien, zowel het versterken van de thematische balies als het werken op afspraak wordt uitgewerkt. Hierbij ook aandacht voor/in combinatie met de digitale dienstverlening (cfr digitalisering).

- Arbeidsorganisatie: gestructureerd en dienstoverschrijdend samenwerken van verschillende medewerkers en diensten die met behulp van middelen de realisatie van een of meer organisatiedoelen nastreven.

- Informatiebeheer: het toegankelijk maken van informatie van en voor de organisatie.

- Human Resource Management: met bijzondere aandacht voor opleiding en vorming én de implementatie van het concept 'het nieuwe werken' (werktijden, flexibele werkomgeving,…)

- Samenwerking: opzetten en verdiepen samenwerking zowel met externe lokale partners als bovenlokaal.

- Belanghebbendenmanagement: het in goede banen (participatie) leiden van de verwachtingen en belangen van alle betrokkenen en belanghebbenden

- Planmatig werken: werken binnen duidelijke beleidskaders om zowel de medewerker als de burger een houvast en correcte informatie te geven

- Financiën

Verder in het wordingsproces werden de stads- en OCMW-diensten eveneens bij de opmaak van het meerjarenplan betrokken. Via toelichting aan de diensthoofden werd het plan van aanpak voor de opmaak van het meerjarenplan met hun specifieke rol/inbreng uit de doeken gedaan.
Aan de verschillende diensten werd gevraagd om in overleg met de schepen die bevoegd is voor hun dienst nieuwe acties/initiatieven uit te werken. Nieuwe acties werden gedefinieerd als acties die niet opgenomen zijn in het vorige meerjarenplan, die dus effectief nieuw zijn en waar men echt wil op inzetten en het verschil wil mee maken. Om nieuwe acties en initiatieven te kunnen opstarten moeten de huidige acties herbekeken en geëvalueerd worden: wat is nog haalbaar, wat is nog wenselijk, en past dit binnen de beschikbare budgettaire ruimte?
Om dit uniform te laten verlopen werd voor de verschillende diensten een sjabloon uitgewerkt: wat wil de dienst doen / bereiken de komende jaren; wat is de kosten/baten analyse?
Deze oefening werd afgerond tijdens de zomer van 2019. Aansluitend werden de resultaten besproken in een overleg met het diensthoofd, de bevoegde schepen, de burgemeester, de financieel directeur en de algemeen directeur. De resultaten van deze besprekingen werden meegenomen bij de opmaak van het meerjarenplan.

1.2. Externe Omgevingsanalyse

2.1 Bestuursakkoord

Aan het begin van de huidige legislatuur (2020-2025) werd door de meerderheidspartijen een bestuursakkoord afgesloten. In dit bestuursakkoord zijn de intenties en plannen voor de stad Tielt op korte en lange termijn beschreven. Het bestuursakkoord legt de krijtlijnen vast voor de komende jaren; het vormt mee de basis van het meerjarenplan en wordt als bijlage bij deze omgevingsanalyse gevoegd.

2.2 Adviesraden

Ook de bevoegde adviesraden werden betrokken bij de opmaak van het meerjarenplan. In juni 2018 werd door de diverse adviesraden uit de socioculturele sector een gezamenlijk 'Memorandum socioculturele sector 2019-2024' opgemaakt. Dit document werd overgemaakt aan het stadsbestuur en de diverse lokale politieke partijen.

Ook tijdens het wordingsproces van het meerjarenplan werden de verschillende adviesraden betrokken. De verschillende bevoegde adviesraden maakten hun verwachtingen, noden en behoeften over aan het stadsbestuur. Dit gebeurde zowel op informele manier waarbij de bevoegde vakschepen de suggesties van de adviesraad meenam in het proces, als op formele manier waarbij verschillende adviesraden schriftelijk hun voorstellen overmaakten aan het bestuur. Het is ook de intentie om bij de uitvoer en de jaarlijkse evaluatie van het meerjarenplan rekening te houden met de feedback en suggestie van de bevoegde adviesraden.

2.3 Burgerbevraging

Om de noden, verwachtingen, behoeften, tevredenheid van Tieltenaars in kaart te brengen werd gekozen om te werken met een digitaal platform 'Kies Mee'. Alle inwoners van 16 jaar en ouder kregen de kans om aan te duiden welke van de in totaal twaalf (vooraf geselecteerde) beleidsdomeinen volgens hem/haar echt van belang zijn. Elk beleidsdomein kreeg een basisbudget mee en op basis van een beschikbaar totaalbudget kon de burger zijn keuzes weergeven en bepalen aan welke beleidsdomeinen hij meer of minder wenste te spenderen binnen dit beschikbare totaalbudget. Deze bevraging gebeurde tussen 26 juni en 9 september 2019.

Aan deze online enquête namen 394 respondenten deel uit de vier deelgemeenten van Tielt (84% Tielt, 9% Aarsele, 4% Kanegem, 3% Schuiferskapelle). Ongeveer 45% van de deelnemers waren tussen de 40 en de 65 jaar, 33% tussen de 25 en 40 jaar, 11% jonger dan 25 en nog eens 11% ouder dan 65.

De resultaten van deze bevraging kunnen als volgt samengevat worden.

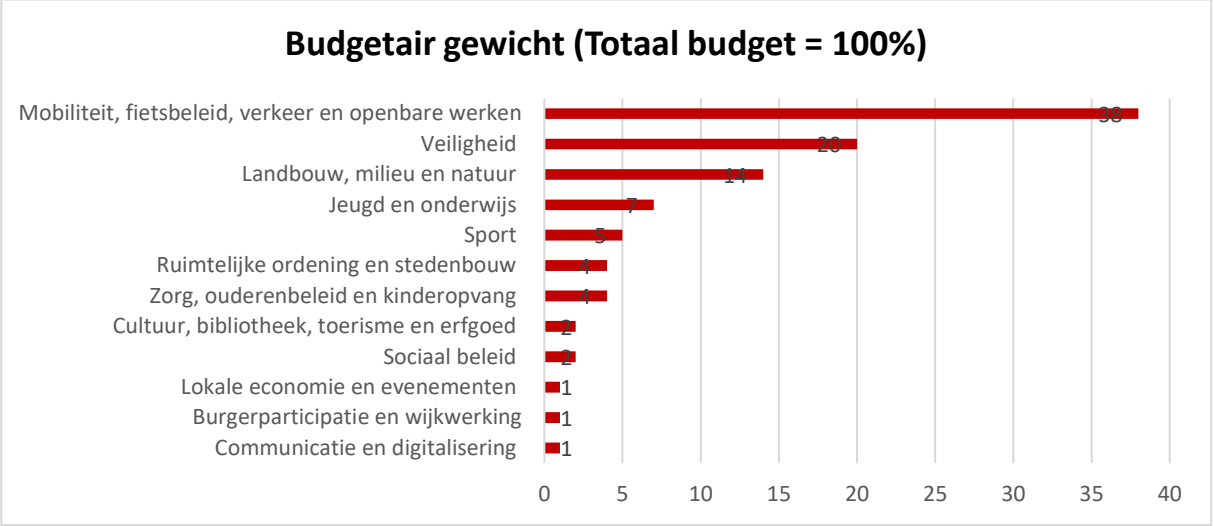

Uit bovenstaande grafiek blijkt dat de respondenten gemiddeld 38% van het beschikbare budget (=100%) willen besteden aan mobiliteit, fietsbeleid, verkeer en openbare werken.

Meest populaire beleidsdomeinen naar thema (in % van de respondenten)

(1) mobiliteit, fietsbeleid en openbare werken 73 %

(2) jeugd en onderwijs 55 %

(3) veiligheid 52 %

(4) landbouw, milieu en natuur 47 %

(5) zorg, ouderenbeleid en kinderopvang 44 %

De resultaten hierboven duiden de meest populaire beleidsthema's aan: 73% van de deelnemers aan de bevraging duidden mobiliteit, fietsbeleid en openbare werken aan als één van hun prioriteiten.

Meest populaire beleidsdomeinen naar aantal gekozen projecten (in % op totaal aantal projecten)

(1) mobiliteit, fietsbeleid en openbare werken 15 %

(2) jeugd en onderwijs 11 %

(3) veiligheid 10 %

(4) landbouw, milieu en natuur 9 %

(5) zorg, ouderenbeleid en kinderopvang 9 %

Tot slot zien we ongeveer dezelfde tendens wanneer we de meest populaire beleidsdomeinen naar aantal gekozen projecten uitzetten: 15% van alle gemaakte keuzes was mobiliteit, fietsbeleid en openbare werken.

2.4 Cijfergegevens

Hoe de stad Tielt zich zal ontwikkelen in de komende jaren wordt bepaald door veranderingen die zich voordoen in de omgeving. In dit deel van de externe omgevingsanalyse willen we de omgeving in kaart brengen aan de hand van beschikbare cijfers en data, maar ook de trends en prognoses voor de komende legislatuur. Dit deel van de omgevingsanalyse bevat dan ook een geheel van maatschappelijke ontwikkelingen, analyses en aandachtspunten die relevant zijn voor het vastleggen van een beleidsvisie.

Er werd voor gekozen om de analyse te beperken tot een aantal kernratio's. Voor de geïnteresseerde lezer verwijzen wij naar de uitgave van het Agentschap voor Binnenlands Bestuur en Statistiek Vlaanderen : "Jouw gemeente in Cijfers" editie 2018. In onderstaande analyse wordt voor bepaalde indicatoren de vergelijking gemaakt met de evolutie in het Vlaams Gewest, de provincie West-Vlaanderen en de Cluster V12 Gemeenten en kleine steden met een centrumfunctie en economische activiteit zoals vastgelegd door Belfius.

1. Inleiding

Tielt is een middelgrote stad gelegen in de provincie West-Vlaanderen en situeert zich in de driehoek Brugge-Kortrijk-Gent.

Tielt heeft als buurgemeenten Wingene, Ruiselede, Aalter, Deinze, Dentergem, Oostrozebeke, Meulebeke en Pittem.

Sinds de fusies van gemeenten op 1 januari 1977 bestaat Tielt uit de vroegere stad Tielt en de deelgemeenten Aarsele, Kanegem en Schuiferskapelle. De totale oppervlakte van de stad Tielt bedraagt 6.851 ha (68,51 km²).

Aarsele	1.510 ha
Kanegem	1.084 ha
Schuiferskapelle	793 ha
Tielt	3.464 ha
Totale oppervlakte	**6.851 ha**

2. Demografie

2.1. Bevolking

2.1.1. Totale bevolking

2.1.1.1. Evolutie totale bevolking - effectieve cijfers

Aantal inwoners op 1 januari								
	2007	**2010**	**2013**	**2014**	**2015**	**2016**	**2017**	**2018**
Tielt	19 357	19 647	19 974	19 968	20 070	20 159	20 301	20 422
Cluster V12	811 734	826 808	840 540	844 229	848 775	853 212	858 323	
Provincie	1 145 878	1 159 366	1 173 019	1 175 508	1 178 996	1 181 828	1 186 532	1 191 059
Vlaams Gewest	6 117 440	6 251 983	6 381 859	6 410 705	6 444 127	6 477 804	6 516 011	6 552 967

Bron : Statistiek Vlaanderen en Statbel

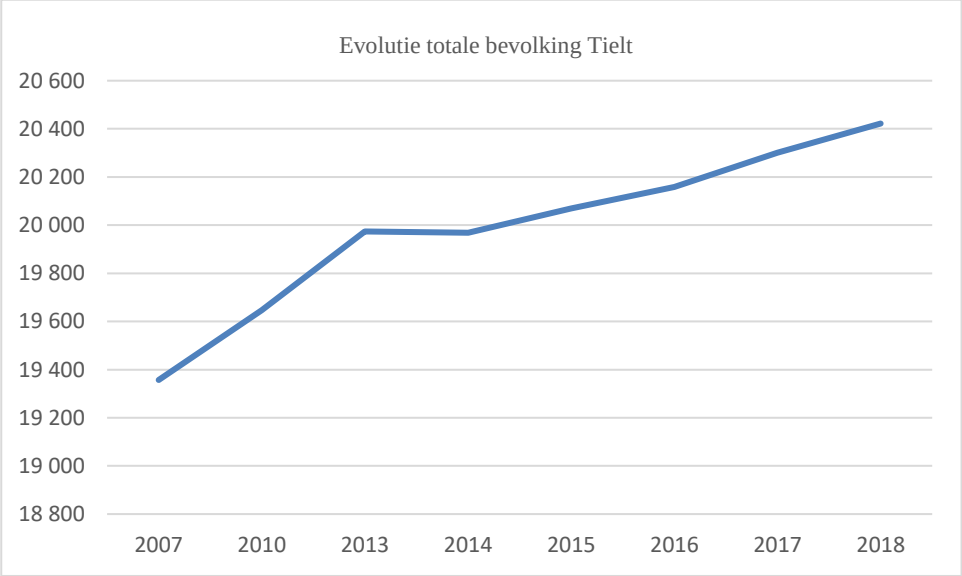

In 2007 had Tielt 19.357 inwoners en op 1 januari 2018 was dit 20.422. Er is dus op 11 jaar tijd een toename van ongeveer 1.000 inwoners of ongeveer 6%.

Als we naar het Vlaams Gewest kijken, zien we dat er daar een toename was van ongeveer 7%. De groei in Tielt ligt wel hoger dan die in de provincie, waar de bevolkingsgroei tussen 2007 en 2018 maar 4% bedroeg.

Bevolkingsgroei (2007 = 100)								
	2007	**2010**	**2013**	**2014**	**2015**	**2016**	**2017**	**2018**
Tielt	100	101,5	103,2	103,2	103,7	104,1	104,9	105,5
Cluster V12	100	101,9	103,5	104,0	104,6	105,1	105,7	
Provincie	100	101,2	102,4	102,6	102,9	103,1	103,5	103,9
Vlaams Gewest	100	102,2	104,3	104,8	105,3	105,9	106,5	107,1

Bron : Statistiek Vlaanderen en Statbel

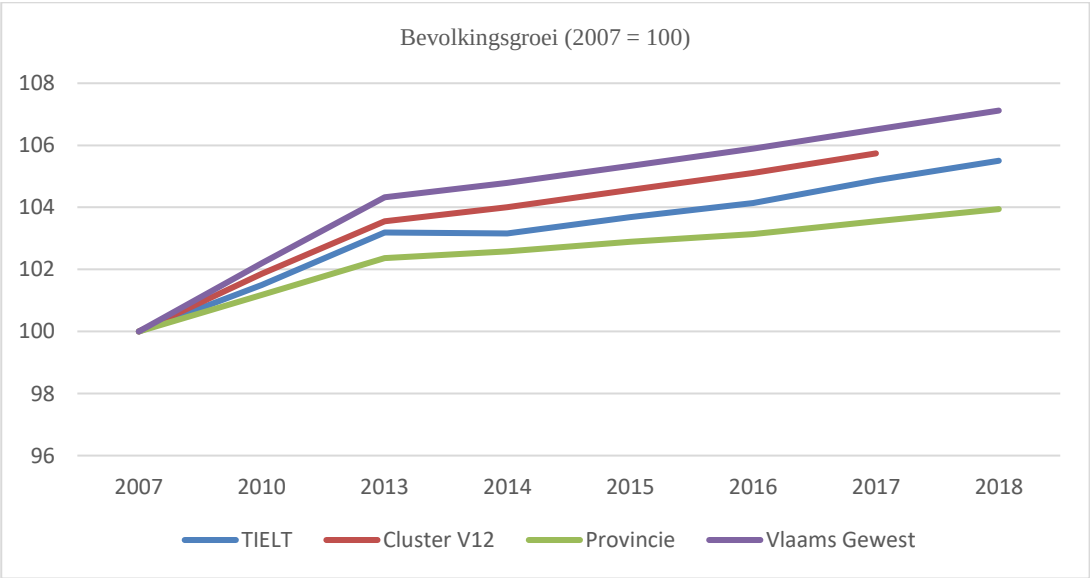

2.1.1.2. Evolutie totale bevolking - prognose

Prognose aantal inwoners op 1 januari							
	2019	**2020**	**2021**	**2022**	**2023**	**2024**	**2025**
Tielt	20 430	20 503	20 566	20 642	20 709	20 771	20 832
Cluster V12	867 074	871 352	875 586	879 833	883 956	887 998	891 929
Provincie	1 194 989	1 199 065	1 203 469	1 207 739	1 211 901	1 216 139	1 220 234
Vlaams Gewest	6 587 211	6 621 004	6 654 415	6 686 296	6 717 747	6 748 985	6 778 698

Bron : Statistiek Vlaanderen – demografische vooruitzichten 2018-2035

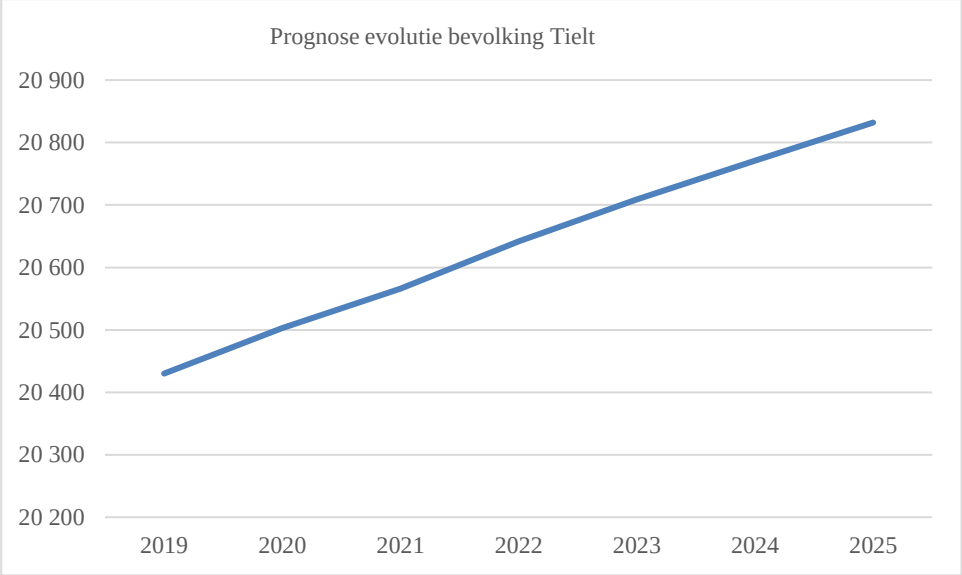

Volgens de demografische vooruitzichten van Statistiek Vlaanderen zou Tielt in 2025 20.832 inwoners hebben. Er wordt dus een groei voorzien van 2019 tot 2025 met ongeveer 402 inwoners of ongeveer 2%. Voor het Vlaams Gewest wordt voor die periode een groei voorzien van ongeveer 3% en voor de provincie eveneens 2%.

Prognose bevolkingsgroei (2019 = 100)							
	2019	**2020**	**2021**	**2022**	**2023**	**2024**	**2025**
Tielt	100	100,4	100,7	101,0	101,4	101,7	102,0
Cluster V12	100	100,5	101,0	101,5	101,9	102,4	102,9
Provincie	100	100,3	100,7	101,1	101,4	101,8	102,1
Vlaams Gewest	100	100,5	101,0	101,5	102,0	102,5	102,9

Bron : Statistiek Vlaanderen – demografische vooruitzichten 2018-2035

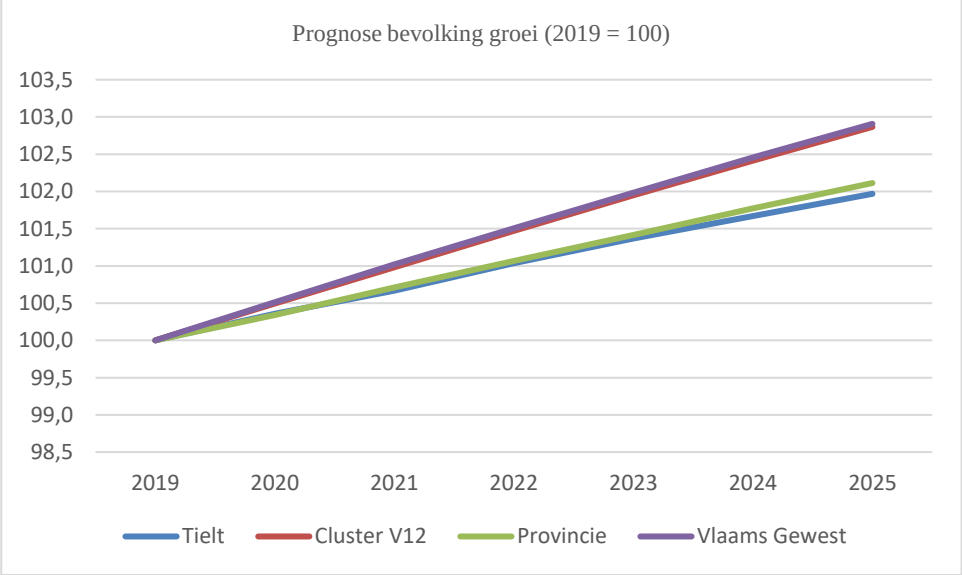

2.1.2. Bevolking naar geslacht

2.1.2.1. Bevolking naar geslacht - effectieve cijfers

Bevolking Tielt naar geslacht								
	2007	**2010**	**2013**	**2014**	**2015**	**2016**	**2017**	**2018**
Mannen	9 600	9 711	9 923	9 914	9 999	10 013	10 117	10 176
Vrouwen	9 757	9 936	10 051	10 054	10 071	10 146	10 184	10 246

Bron : Statistiek Vlaanderen en Statbel

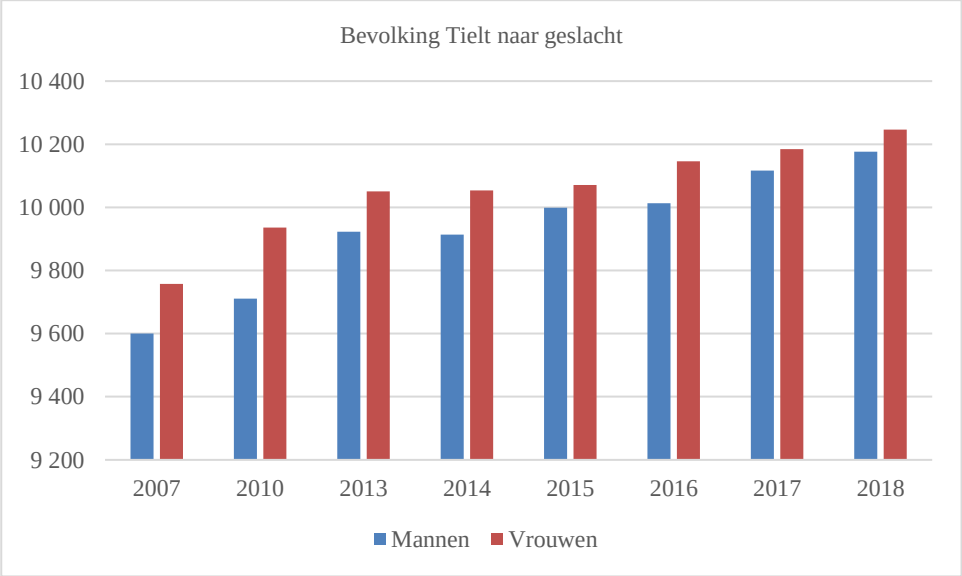

In 2007 bestond de bevolking in Tielt voor 50,4% uit vrouwen en 49,6% uit mannen. In 2018 was dit 50,2% vrouwen en 49,8% mannen.

2.1.2.2. Bevolking naar geslacht - prognose

Prognose bevolking Tielt naar geslacht							
	2019	**2020**	**2021**	**2022**	**2023**	**2024**	**2025**
Mannen	10 183	10 215	10 250	10 283	10 312	10 345	10 371
Vrouwen	10 247	10 288	10 316	10 359	10 397	10 426	10 461

Bron : Statistiek Vlaanderen – demografische vooruitzichten 2018-2035

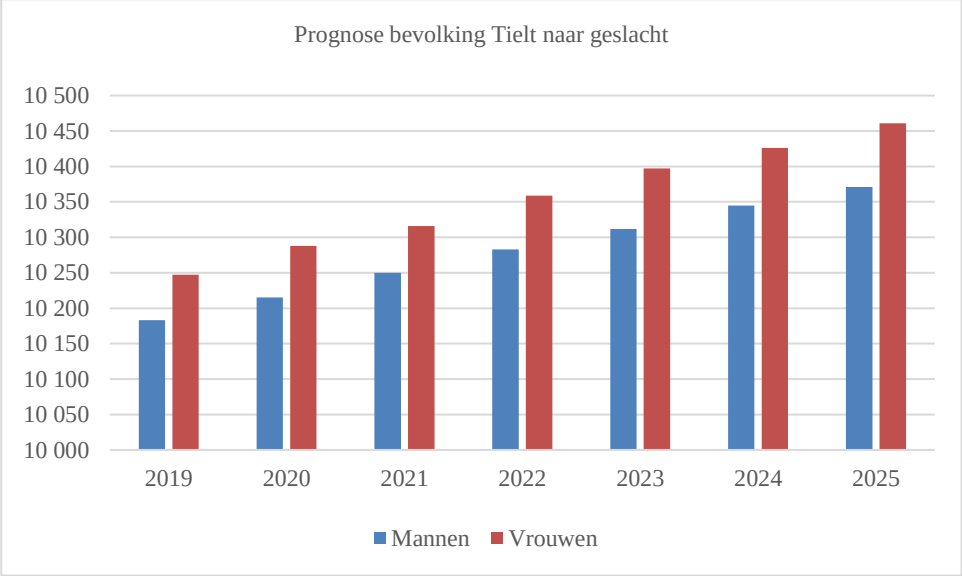

Uit de prognose van Statistiek Vlaanderen kunnen we afleiden dat de verhouding mannen – vrouwen in 2025 in Tielt nog steeds ongeveer hetzelfde zou blijven nl. 50,2% vrouwen en 49,8% mannen.

2.1.3. Leeftijdsstructuur van de bevolking

2.1.3.1. Leeftijdsstructuur van de bevolking - effectieve cijfers

Leeftijdsstructuur van de bevolking in Tielt								
	2007	**2010**	**2013**	**2014**	**2015**	**2016**	**2017**	**2018**
0-17 jaar	3 681	3 679	3 703	3 635	3 661	3 699	3 722	3 753
18-29 jaar	2 924	2 957	2 933	2 909	2 922	2 926	2 910	2 894
30-64 jaar	8 973	9 050	9 171	9 222	9 206	9 234	9 340	9 374
65+ jaar	3 779	3 961	4 167	4 202	4 281	4 300	4 329	4 401

Bron : Statistiek Vlaanderen

Uit bovenstaande cijfers blijkt dat de structuur van de bevolking in Tielt van 2007 tot 2018 geen grote wijzigingen heeft ondergaan. In 2007 vertegenwoordigde de groep van 0- tot 17-jarigen 19% van de bevolking. In 2017 is dit 18,3%. De groep 18- tot 29-jarigen vertegenwoordigde in 2007 15,1% van de bevolking en in 2018 14,2% van de bevolking. De groep 30-64 -jarigen vertegenwoordigde in 2007 46,4% van de bevolking en in 2018 46% van de bevolking. En de groep boven de 65 jaar vertegenwoordigde in 2007 19,5% van de bevolking en in 2018 21,5% van de bevolking. Er valt op te merken dat het percentage van de groep tot 29 jaar ten opzichte van de totale bevolking gedaald is van 34,1% in 2007 tot 32,5% in 2018. Het aandeel van de groep boven de 65 jaar in de totale bevolking is daarentegen met 2% gestegen.

2.1.3.2. Leeftijdsstructuur van de bevolking - prognose

Prognose leeftijdsstructuur van de bevolking in Tielt							
	2019	**2020**	**2021**	**2022**	**2023**	**2024**	**2025**
0-17 jaar	3 766	3 793	3 810	3 841	3 873	3 869	3 887
18-29 jaar	2 850	2 814	2 807	2 762	2 717	2 729	2 709
30-64 jaar	9 353	9 361	9 307	9 302	9 292	9 273	9 249
65+ jaar	4 461	4 535	4 642	4 737	4 827	4 900	4 987

Bron : Statistiek Vlaanderen

De prognose van Statistiek Vlaanderen geeft aan dat het aandeel van de groep onder de 29 jaar in 2025 maar 31,7% meer zou bedragen van de totale bevolking van Tielt. Dit is dus een verdere daling t.o.v. 2018. De groep boven de 65 jaar zou toenemen van 21,5% van de totale bevolking naar 23,9% van de totale bevolking. Er is dus in de prognose een duidelijke verschuiving waar te nemen. Dit wijst er op dat de vergrijzing zich door zou zetten.

2.1.4. Afhankelijkheidsratio

De afhankelijkheidsratio is de verhouding tussen de bevolking buiten de arbeidsleeftijd (jonger dan 20 en ouder dan 65) en de bevolking op arbeidsleeftijd (20-64).

2.1.4.1. Afhankelijkheidsratio - effectieve gegevens

Afhankelijkheidsratio								
	2007	**2010**	**2013**	**2014**	**2015**	**2016**	**2017**	**2018**
Tielt	0,69	0,71	0,71	0,71	0,72	0,72	0,72	0,73
Cluster V12	0,66	0,67	0,68	0,69	0,69	0,70	0,70	0,71
Provincie	0,71	0,71	0,73	0,73	0,74	0,74	0,75	0,75
Vlaams Gewest	0,67	0,67	0,68	0,69	0,69	0,70	0,70	0,71

Bron : Statistiek Vlaanderen

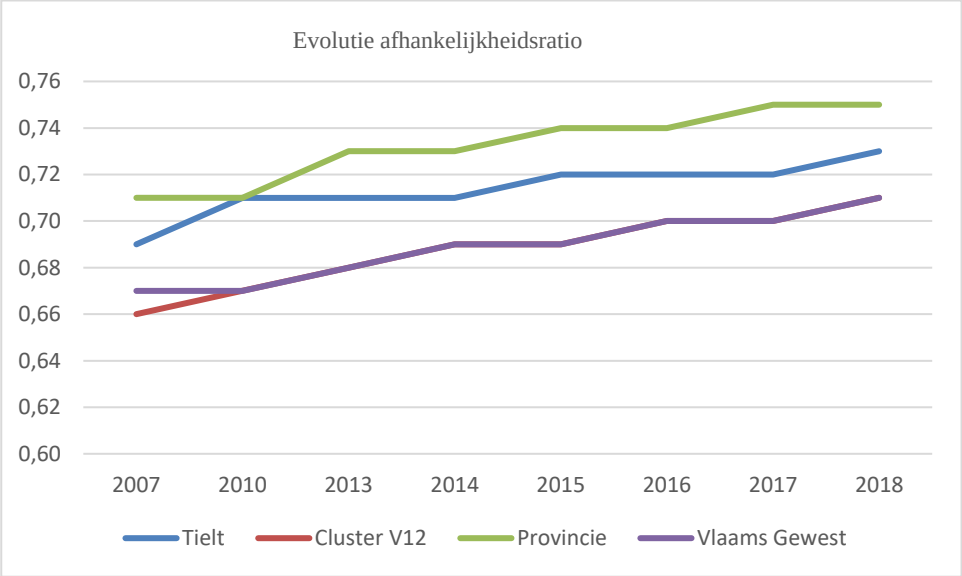

Uit bovenstaande tabel blijkt dat de afhankelijkheidsratio in Tielt gestegen is van 2007 naar 2018 toe. Ook in de cluster V12, de provincie en het Vlaams Gewest is er een stijging.

In 2007 waren er in Tielt per 100 personen tussen de 20 en 64 jaar 66 personen ofwel jonger dan 20 jaar ofwel ouder dan 65 jaar. In 2018 zijn er per 100 personen tussen de 20 en 64 jaar 73 personen ofwel jonger dan 20 jaar ofwel ouder dan 65 jaar.

2.1.4.2. Afhankelijkheidsratio - prognose

Prognose afhankelijkheidsratio							
	2019	**2020**	**2021**	**2022**	**2023**	**2024**	**2025**
Tielt	0,73	0,74	0,76	0,77	0,79	0,8	0,81
Provincie	0,76	0,77	0,78	0,8	0,81	0,83	0,84
Vlaams Gewest	0,72	0,73	0,74	0,75	0,77	0,78	0,79

Bron : Statistiek Vlaanderen – demografische vooruitzichten 2018-2035

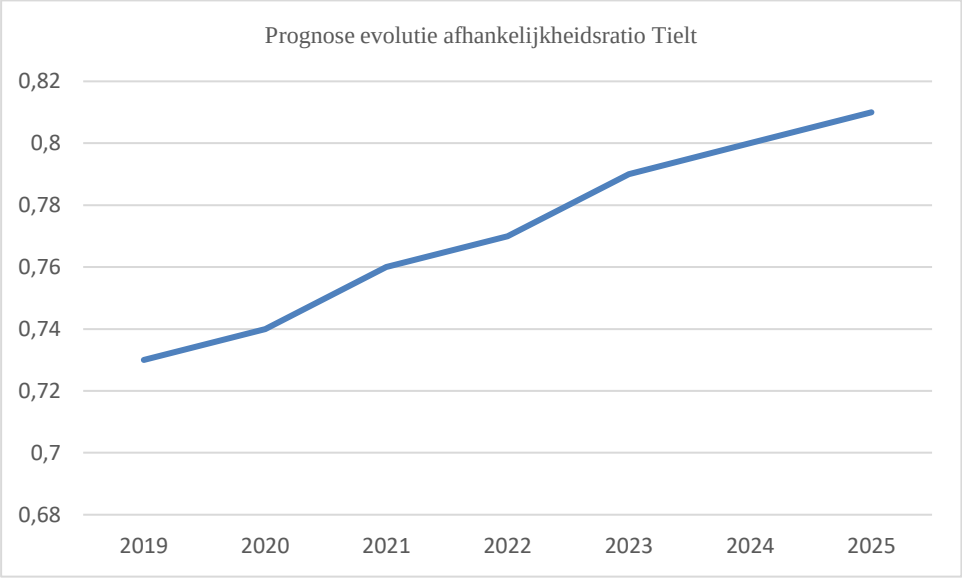

Volgens de prognose van Statistiek Vlaanderen zal de afhankelijkheidsratio verder toenemen. In 2025 zouden er in Tielt per 100 personen tussen de 20 en 64 jaar 81 personen jonger dan 20 jaar ofwel ouder dan 65 jaar zijn.

2.1.5. Bevolkingsdichtheid

2.1.5.1. Bevolkingsdichtheid - effectieve cijfers

Bevolkingsdichtheid (aantal inw. per km²)								
	2007	**2010**	**2013**	**2014**	**2015**	**2016**	**2017**	**2018**
Tielt	282	287	292	291	293	294	296	298
Cluster V12	392	399	406	407	410	412	414	
Provincie	364	369	373	374	375	376	377	379
Vlaams Gewest	457	462	472	474	477	479	482	485

Bron : Statistiek Vlaanderen

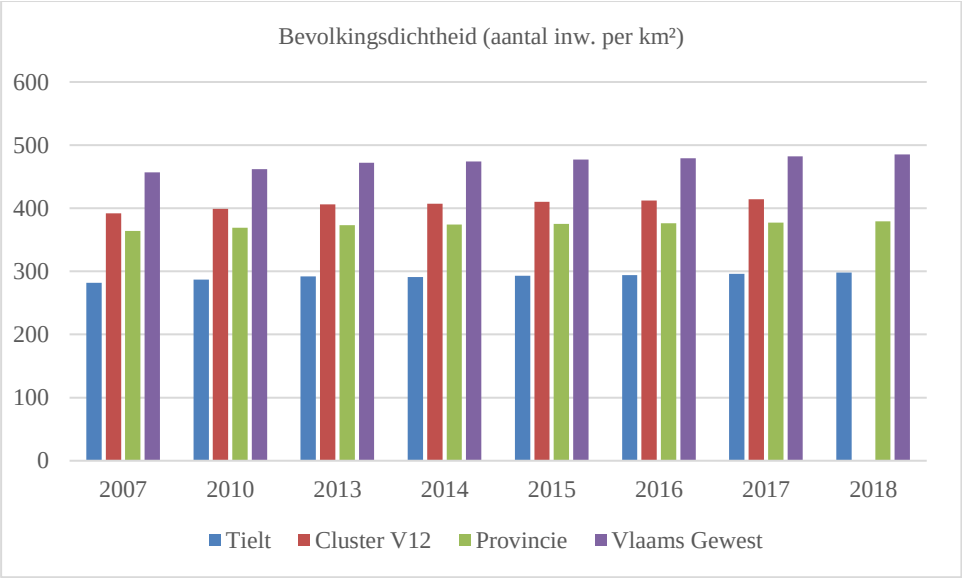

Vergeleken met het Vlaams Gewest, de Cluster V12 en de provincie is de bevolkingsdichtheid in Tielt eerder laag. Ze neemt lichtjes toe van 282 inwoners per km² in 2007 naar 298 inwoners per km² in 2018.

2.1.5.2. Bevolkingsdichtheid - prognose

Prognose bevolkingsdichtheid (aantal inw. per km²)							
	2019	**2020**	**2021**	**2022**	**2023**	**2024**	**2025**
Tielt	298	299	300	301	302	303	304
Cluster V12	418	421	423	425	427	429	430
Provincie	380	381	383	384	385	387	388
Vlaams Gewest	487	490	492	494	497	499	501

Bron : Statistiek Vlaanderen

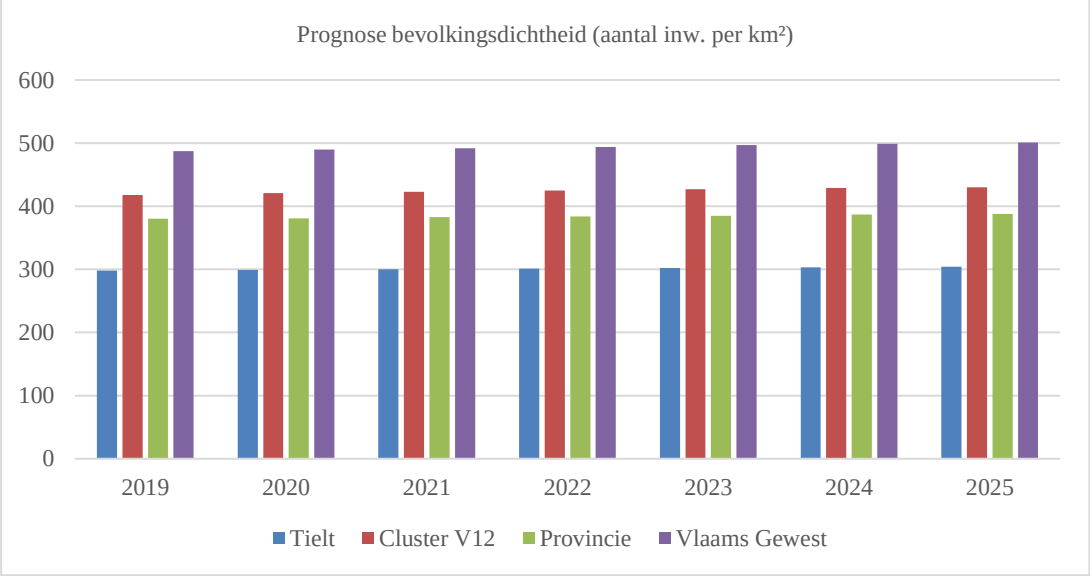

Wat de toekomst betreft, wordt verwacht dat de bevolkingsdichtheid in Tielt in 2025 304 inwoners per km² zal bedragen. Dit ligt nog altijd onder de bevolkingsdichtheid van het Vlaams Gewest, de Cluster V12 en de provincie.

2.2. Diversiteit en migratie

2.2.1. Natuurlijke groei

De natuurlijke groei geeft het verschil weer tussen het aantal geboorten en het aantal overlijdens.

2.2.1.1. Natuurlijke groei in absolute cijfers - effectieve cijfers

Natuurlijke groei Tielt								
	2007	**2010**	**2013**	**2014**	**2015**	**2016**	**2017**	**2018**
Geboorten	190	211	196	198	184	219	196	188
Overlijdens	190	186	194	191	204	187	212	198
Natuurlijke groei	0	25	2	7	-20	32	-16	-10

Bron : Statistiek Vlaanderen voor de cijfers van 2007-2017 en eigen cijfers stadsbestuur Tielt voor 2018

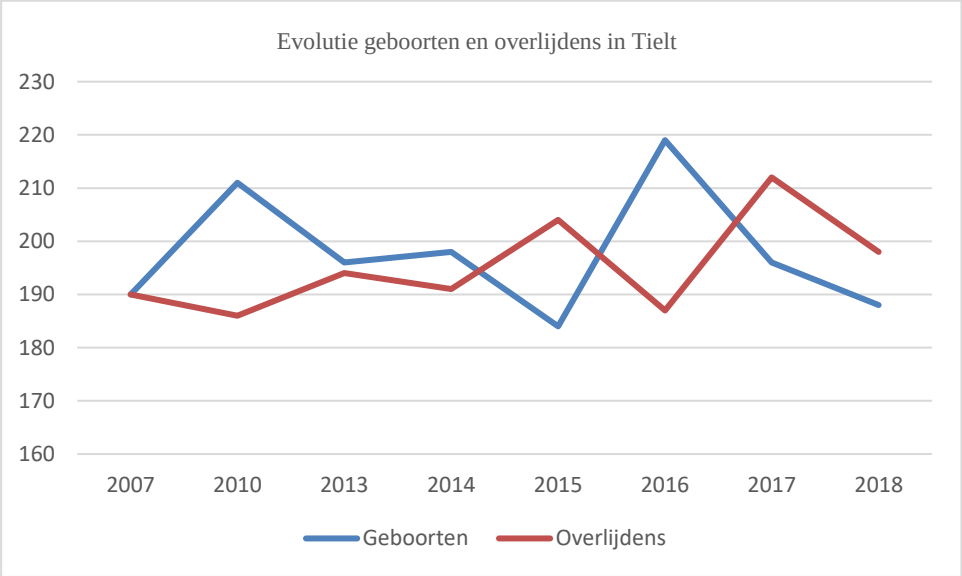

Voor Tielt zien we dat voor de bekeken jaartallen de natuurlijke groei in 2015, 2017 en in 2018 negatief is. In 2015, 2017 en in 2018 zijn er in Tielt dus meer overlijdens dan geboortes geweest.

2.2.1.2. Natuurlijke groei in absolute cijfers - prognose

Prognose natuurlijke groei Tielt							
	2019	**2020**	**2021**	**2022**	**2023**	**2024**	**2025**
Geboorten	203	203	203	203	203	201	201
Overlijdens	201	202	202	203	203	203	202
Natuurlijke groei	2	1	1	0	0	-2	-1

Bron : Statistiek Vlaanderen – demografische vooruitzichten 2018-2035

Volgens de prognose van Statistiek Vlaanderen zou de natuurlijke groei in Tielt voor de komende jaren heel beperkt zijn. In 2024 en 2025 wordt voorzien dat de natuurlijke groei, weliswaar beperkt, negatief zal zijn.

2.2.2. Migratie

2.2.2.1. Migratie - effectieve cijfers

Migraties Tielt								
	2007	**2010**	**2013**	**2014**	**2015**	**2016**	**2017**	**2018**
Inwijkingen	802	866	961	983	960	993	1043	1045
Uitwijkingen	683	814	970	886	851	881	905	993
Migratiesaldo	119	52	-9	97	109	112	138	52

Bron : Statistiek Vlaanderen voor de cijfers van 2007-2017 en eigen cijfers stadsbestuur Tielt voor 2018

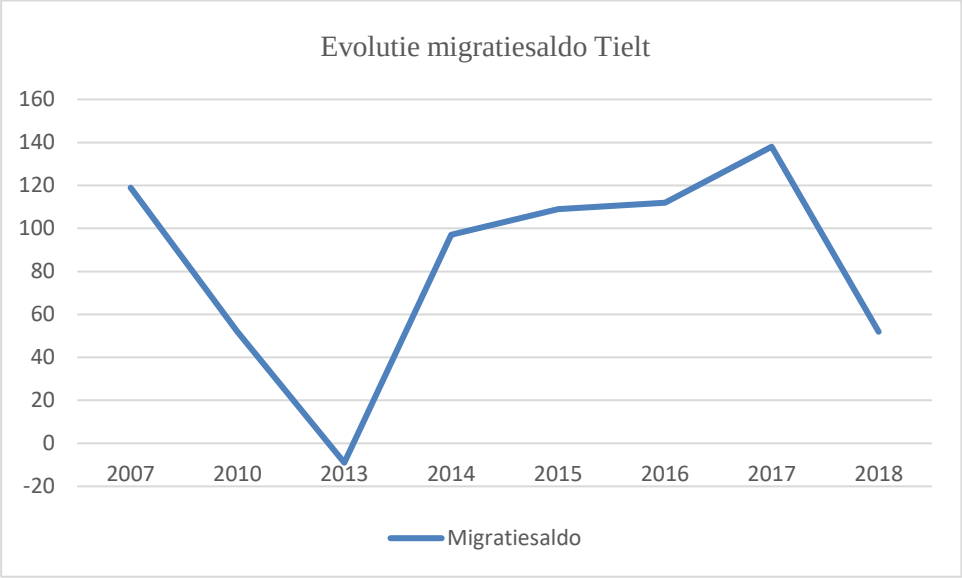

In Tielt zijn het aantal inwijkingen in de opgenomen jaren telkens hoger dan het aantal uitwijkingen behalve in 2013. Er is wel een grote fluctuatie in het migratiesaldo van jaar tot jaar.

Evolutie migratiesaldo							
	2007	**2010**	**2013**	**2014**	**2015**	**2016**	**2017**
Cluster V12	3 725	4 567	3 602	4 207	4 769	5 038	6 203
Provincie	4 095	5 504	4 134	4 625	4 552	6 011	6 886
Vlaams Gewest	31 430	40 975	23 186	25 498	30 376	33 822	35 352

Bron : Statistiek Vlaanderen

Wat de Cluster V12, de provincie en het Vlaams Gewest betreft zijn de cijfers maar beschikbaar tot 2017. In de Cluster V12, de provincie en het Vlaams Gewest zien we dat er een toename is van het migratiesaldo van 2007 tot 2017. Het verschil tussen het aantal inwijkingen en het aantal uitwijkingen neemt toe.

2.2.2.2. Migratie - prognose

Prognose migratiesaldo								
	2018	**2019**	**2020**	**2021**	**2022**	**2023**	**2024**	**2025**
Tielt	52	68	70	66	65	67	69	69
Cluster V12	3 861	3 711	3 636	3 538	3 563	3 567	3 486	3 414
Provincie	5 069	5 004	5 144	5 022	5 001	5 158	5 172	5 177
Vlaams Gewest	25 655	24 620	23 978	22 418	22 282	22 260	21 474	20 699

Bron : Statistiek Vlaanderen – demografische vooruitzichten 2018-2035

In Tielt zal het migratiesaldo volgens de prognose van Statistiek Vlaanderen ook de komende jaren positief zijn. Ook in de Cluster V12, de provincie en het Vlaams Gewest wordt een positief migratiesaldo voorzien voor de komende jaren.

2.2.3. Vreemdelingen

Totaal aantal vreemdelingen								
	2007	**2010**	**2013**	**2014**	**2015**	**2016**	**2017**	**2018**
Tielt	268	470	747	799	857	971	1094	1226
Cluster V12	28 739	35 448	42 867	451 82	48 251	51 334	54 466	58 319
Provincie	25 814	33 012	41 756	43 685	47 366	51 215	56 077	61 028
Vlaams Gewest	331 694	399 433	467 882	481 882	504 130	526 394	548 910	471 299

Bron : Statistiek Vlaanderen

In 2007 waren er in Tielt 268 vreemdelingen. In 2018 zijn dit er 1.226. Er is een duidelijke toename waar te nemen. Ook in de Cluster V12, de provincie en het Vlaams Gewest is er een toename van het aantal vreemdelingen.

% vreemdelingen t.a.v. het totaal aantal inwoners								
	2007	**2010**	**2013**	**2014**	**2015**	**2016**	**2017**	**2018**
Tielt	1,4	2,4	3,7	4,0	4,2	4,8	5,4	6,0
Cluster V12	3,5	4,3	5,1	5,4	5,7	6,0	6,4	6,7
Provincie	2,2	2,8	3,5	3,8	4,1	4,4	4,7	5,1
Vlaams Gewest	5,4	6,3	7,4	7,5	7,8	8,1	8,4	8,7

Bron : Statistiek Vlaanderen

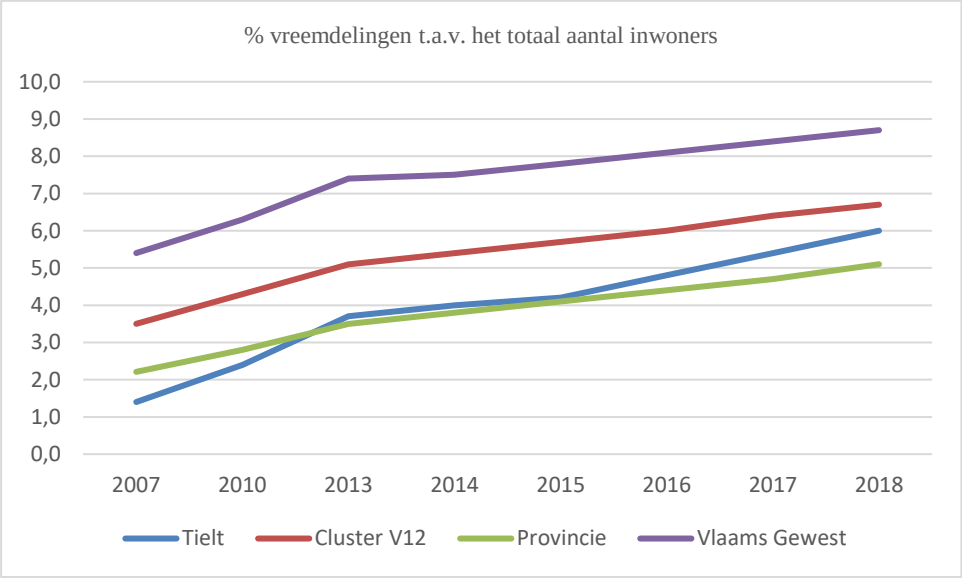

Het percentage van de vreemdelingen ten opzichte van de totale bevolking neemt toe in Tielt, maar ook in de Cluster V12, de provincie en het Vlaams Gewest.

In Tielt blijft het aantal vreemdelingen ten opzichte van de totale bevolking nog altijd eerder beperkt. In 2018 bedroeg dit percentage 6%. Het percentage van het aantal vreemdelingen ten opzichte van de totale bevolking is duidelijk hoger in het Vlaams Gewest en in de Cluster V12. In de provincie ligt dit percentage in 2018 wel lager dan het percentage van Tielt.

2.3. Huishoudens

2.3.1. Aantal huishoudens

2.3.1.1. Aantal huishoudens - effectieve cijfers

Aantal huishoudens								
	2007	**2010**	**2013**	**2014**	**2015**	**2016**	**2017**	**2018**
Tielt	7 920	8 180	8 359	8 429	8 513	8 589	8 638	8 708
Cluster V12	338 135	345 981	353 938	356 818	360 469	363 451	367 135	371 143
Provincie	48 4673	497 071	507 632	511 218	516 093	518 882	522 421	526 833
Vlaams Gewest	2 556 969	2 629 733	2 691 319	2 707 723	2 731 319	2 748 019	2 769 259	2 792 444

Bron : Statistiek Vlaanderen

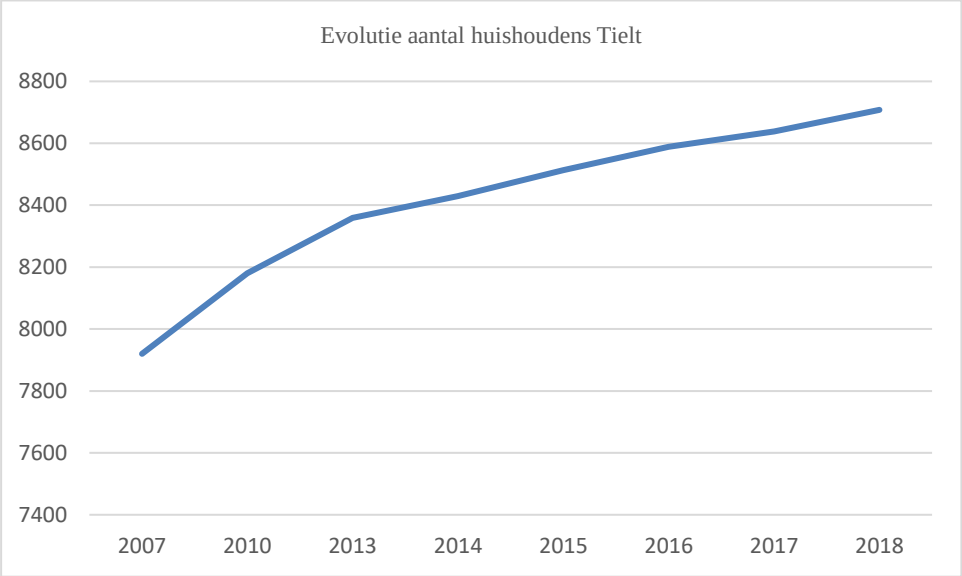

In Tielt is het aantal huishoudens gestegen. In 2007 waren er 7.920 huishoudens en in 2018 8.708. Ook in de Cluster V12, de provincie en het Vlaams Gewest is er een stijging van het aantal huishoudens.

2.3.1.2. Aantal huishoudens - prognose

Prognose aantal huishoudens							
	2019	**2020**	**2021**	**2022**	**2023**	**2024**	**2025**
Tielt	8 749	8 795	8 839	8 876	8 916	8 959	8 995
Provincie	528 238	531 082	533 780	536 366	538 857	541 350	543 820
Vlaams Gewest	2 810 369	2 828 649	2 845 962	2 862 377	2 878 421	2 894 416	2 910 153

Bron : Statistiek Vlaanderen – demografische vooruitzichten 2018-2035

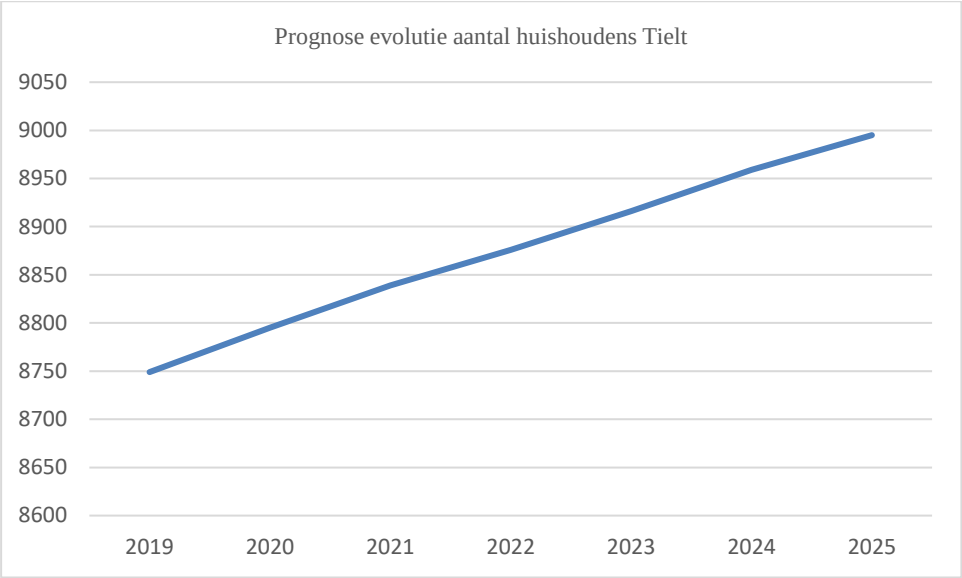

Volgens de prognose van Statistiek Vlaanderen zal het aantal huishoudens in Tielt nog verder stijgen, en dit aantal zou in 2025 8.995 bedragen. Voor de Cluster V12 is er geen prognose beschikbaar. De prognose geeft aan dat ook in de provincie en het Vlaams Gewest het aantal huishoudens verder zou stijgen.

2.3.2. Type huishoudens

Type huishoudens in Tielt								
	2007	**2010**	**2013**	**2014**	**2015**	**2016**	**2017**	**2018**
Alleenstaande	2 178	2 343	2 424	2 513	2 570	2 584	2 614	2 645
Gezin zonder kinderen	2 461	2 535	2 607	2 570	2 590	2 666	2 699	2 716
Gezin met kinderen	2 636	2 600	2 603	2 605	2 610	2 656	2 559	2 552
Alleenstaande ouders	537	590	594	601	612	642	641	638
Ander type huishouden	108	112	131	140	131	132	125	157

Bron : Statistiek Vlaanderen en Statbel

% per type huishouden t.a.v. het totaal aantal huishoudens in Tielt								
	2007	**2010**	**2013**	**2014**	**2015**	**2016**	**2017**	**2018**
Alleenstaande	27,50	28,64	29,00	29,81	30,19	30,08	30,26	30,37
Gezin zonder kinderen	31,07	30,99	31,19	30,49	30,42	31,04	31,25	31,19
Gezin met kinderen	33,28	31,78	31,14	30,91	30,66	30,92	29,62	29,31
Alleenstaande ouders	6,78	7,21	7,11	7,13	7,19	7,47	7,42	7,33
Ander type huishouden	1,36	1,37	1,57	1,66	1,54	1,54	1,45	1,80

Bron : Statistiek Vlaanderen en Statbel

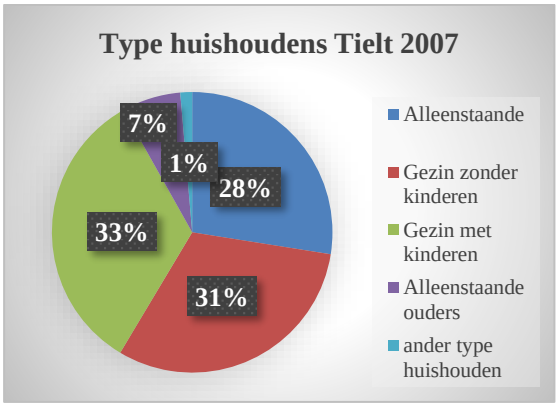

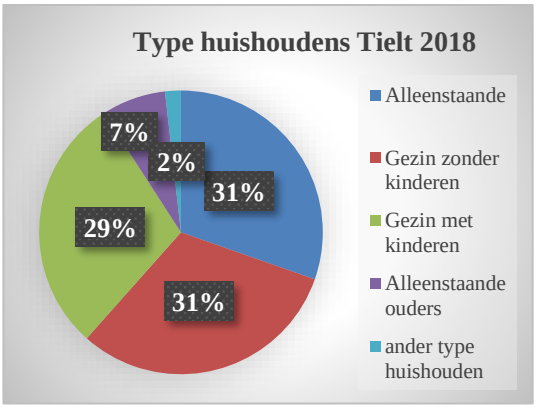

Wat het type huishoudens in Tielt betreft, zien we een stijging tussen 2007 en 2018 van het aantal alleenstaanden, het aantal gezinnen zonder kinderen en het aantal alleenstaande ouders.

Het aandeel van het aantal alleenstaanden t.o.v. het totaal aantal huishoudens stijgt van ongeveer 28% in 2007 naar ongeveer 31% in 2018. Opmerkelijk is ook de daling van het aantal gezinnen met kinderen t.o.v. het totaal aantal huishoudens van 33% in 2007 naar 29% in 2018.

2.3.3. Gemiddelde gezinsgrootte

2.3.3.1. Gemiddelde gezinsgrootte - effectieve cijfers

Gemiddelde gezinsgrootte								
	2007	**2010**	**2013**	**2014**	**2015**	**2016**	**2017**	**2018**
Tielt	2,40	2,36	2,35	2,33	2,32	2,31	2,31	2,31
Cluster V12	2,37	2,36	2,34	2,33	2,32	2,31	2,31	2,30
Provincie	2,33	2,30	2,28	2,27	2,25	2,25	2,24	2,23
Vlaams Gewest	2,36	2,35	2,34	2,34	2,33	2,33	2,32	2,32

Bron : Statistiek Vlaanderen

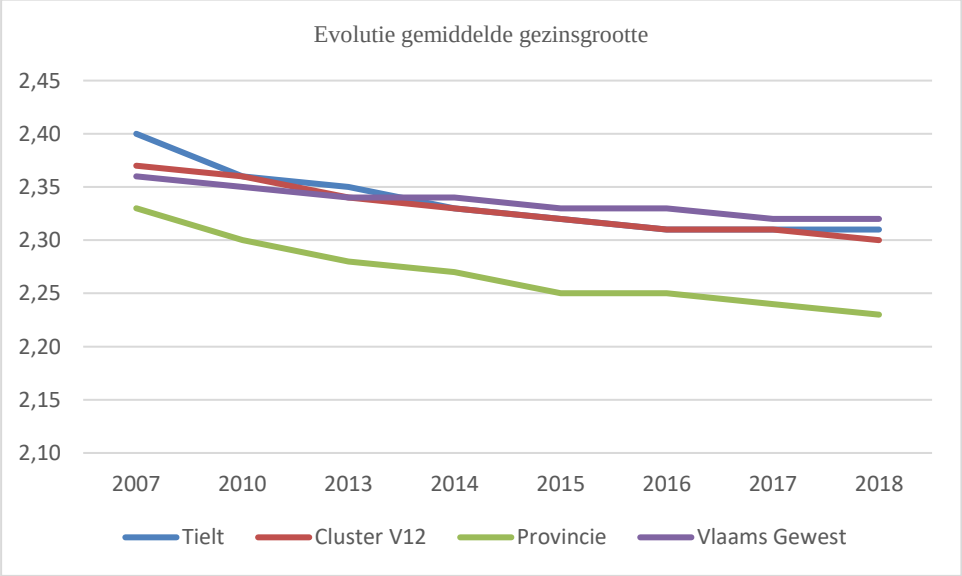

De gemiddelde gezinsgrootte in Tielt bedroeg in 2007 2,4. In 2018 is dit gedaald naar 2,31.

Ook in de Cluster V12, de provincie en het Vlaams Gewest is er een daling van de gemiddelde gezinsgrootte.

2.3.3.2. Gemiddelde gezinsgrootte - prognose

Prognose gemiddelde gezinsgrootte							
	2019	**2020**	**2021**	**2022**	**2023**	**2024**	**2025**
Tielt	2,29	2,29	2,29	2,28	2,28	2,28	2,27
Provincie	2,23	2,22	2,22	2,22	2,21	2,21	2,21
Vlaams Gewest	2,31	2,31	2,31	2,30	2,30	2,30	2,30

Bron : Statistiek Vlaanderen – demografische vooruitzichten 2018-2035

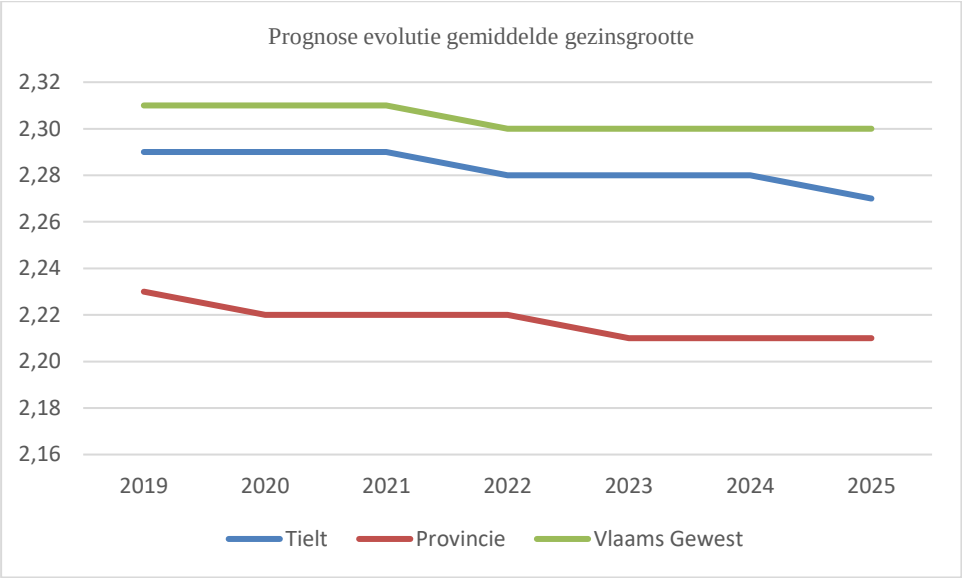

Uit de prognose van Statistiek Vlaanderen blijkt dat verwacht wordt dat de gemiddelde gezinsgrootte nog verder zal dalen.

Er worden in 2025 meer huishoudens voorzien (zie punt 2.3.1.2.) en de gemiddelde gezinsgrootte zou dalen. Dit betekent dus dat er in 2025 meer en kleinere huishoudens zullen zijn, niet alleen in Tielt maar ook op het niveau van de Cluster V12, de provincie en het Vlaams Gewest.

3. Wonen

3.1. Aantal beschikbare woningen

Beschikbare woningen								
	2007	**2010**	**2013**	**2014**	**2015**	**2016**	**2017**	**2018**
Tielt	8 547	8 836	9 109	9 174	9 261	9 327	9 344	9 481
Cluster V12	358 525	370 653	382 688	386 338	389 710	393 090	397 248	402 207
Provincie	631 973	649 457	666 993	672 788	677 953	681 497	687 039	693 298
Vlaams Gewest	2 868 361	2 956 628	3 043 384	3 069 975	3 093 807	3 118 032	3 146 566	3 179 395

Bron : Statistiek Vlaanderen

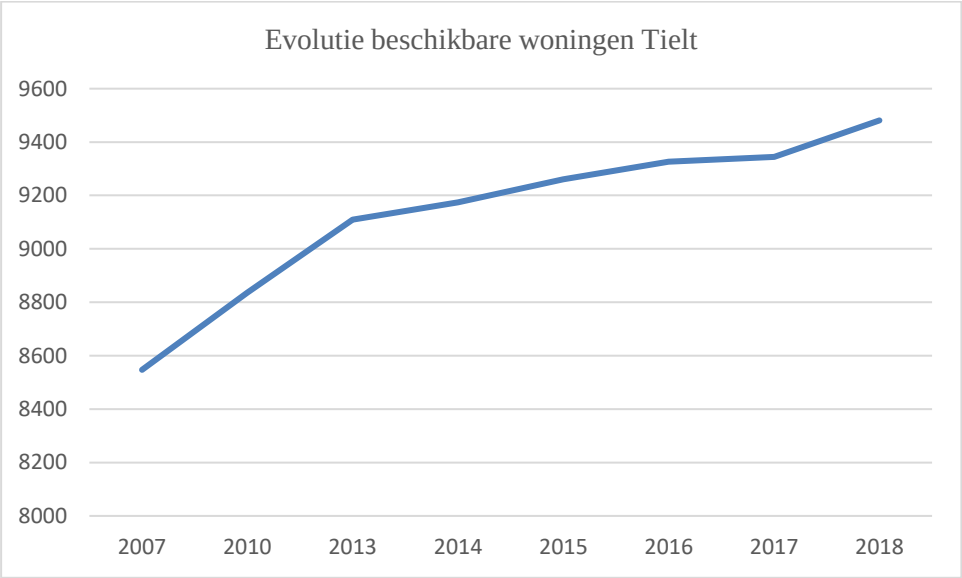

Uit bovenstaande grafiek blijkt dat het aantal beschikbare woningen in Tielt gestegen is van 8.547 in 2007 naar 9.481 in 2018. Ook in de Cluster V12, de provincie en het Vlaams Gewest is het aantal beschikbare woningen gestegen.

Opdeling beschikbare woningen volgens oppervlakte voor Tielt								
	2007	**2010**	**2013**	**2014**	**2015**	**2016**	**2017**	**2018**
Bebouwde grondopp. kleiner dan 45 m²	90	93	88	84	83	91	88	87
Bebouwde grondopp. van 45 m² tot 64 m²	443	422	423	421	419	412	406	410
Bebouwde grondopp. van 65 m² tot 104 m²	2 088	2 148	2 161	2 158	2 184	2 198	2 197	2 215
Bebouwde grondopp. groter dan 104 m²	4 513	4 631	4 655	4 734	4 762	4 781	4 784	4 806

Bron : Statbel

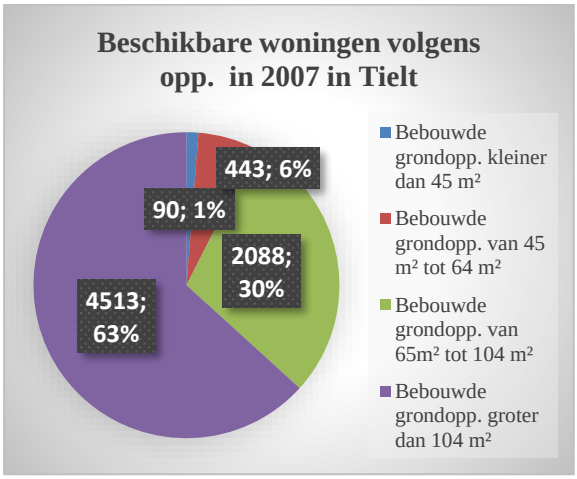

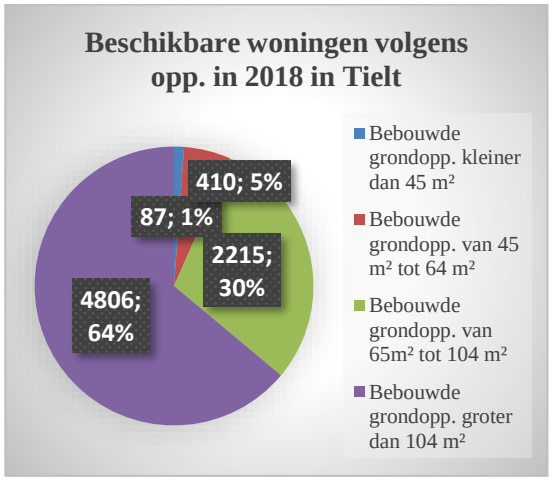

In bovenstaande tabel en grafieken zijn de woongelegenheden in flatgebouwen en appartementen niet opgenomen. Het betreft enkel de huizen in gesloten bebouwing, de huizen in halfopen bebouwing en de huizen in open bebouwing, hoeven en kastelen.

Uit bovenstaande gegevens blijkt dat het aantal beschikbare woningen met een grondoppervlak van kleiner dan 45 m² gedaald is. In 2007 bedroeg dit aantal 90 en in 2018 nog 87. Ook het aantal beschikbare woningen met een grondoppervlak van 45 m² tot 64 m² is gedaald, alsook het aandeel van deze woningen in het totaal aantal beschikbare woningen.

We zien wel een toename bij het aantal beschikbare woningen met een grondoppervlak groter dan 140 m². In 2007 bedroeg dit aantal 4.513 en in 2018 is dit 4.806.

3.2. Type woningen

Opdeling beschikbare woningen volgens type voor Tielt								
	2007	**2010**	**2013**	**2014**	**2015**	**2016**	**2017**	**2018**
Huizen in gesloten bebouwing	2 261	2 288	2 298	2 294	2 304	2 310	2 298	2 317
Huizen in halfopen bebouwing	2 041	2 108	2 145	2 150	2 173	2 187	2 188	2 203
Huizen in open bebouwing, hoeven en kastelen	2 849	2 936	2 982	2 991	3 010	3 027	3 031	3 038
Appartementen	895	1 021	1 209	1 271	1 313	1 343	1 373	1 474
Handelshuizen	410	384	372	363	353	349	343	336
Andere gebouwen	91	99	103	105	108	111	111	113

Bron : Statbel

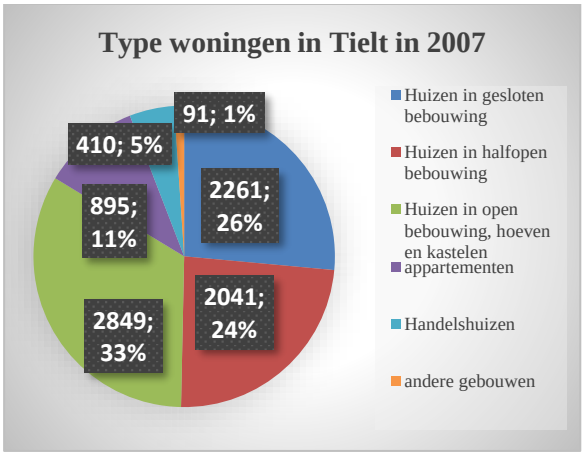

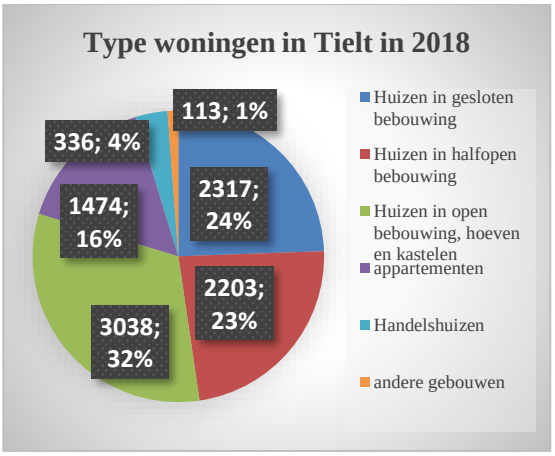

In Tielt zijn er geen grote verschuivingen waar te nemen naar het type van gebouwen toe tussen 2007 en 2018. Wat wel opvalt is dat het aantal appartementen merkelijk toegenomen is. In 2007 was 11% van de woningen in Tielt een appartement, in 2018 is dit 16%. Het aantal is gestegen van 895 in 2007 naar 1.474 in 2018.

3.3. Aantal sociale woningen

Sociale huisvesting: aantal beschikbare woningen van sociale huisvestingsmaatschappijen								
	2007	**2010**	**2013**	**2014**	**2015**	**2016**	**2017**	**2018**
Tielt	566	564	594	588	599	609	612	635
Cluster V12	19 433	19 760	20 191	20 636	21 006	21 136	21 520	
Provincie	27 547	27 736	28 808	29 182	29499	29 985	30 363	30 860
Vlaams Gewest	140 802	142 734	147 549	148704	150470	153 312	154 584	156 280

Bron : Statistiek Vlaanderen en VMSW

Het aantal beschikbare woningen van sociale huisvestingsmaatschappijen is in Tielt gestegen van 566 in 2007 naar 635 in 2018. Ook in de Cluster V12, de provincie en het Vlaams Gewest is een stijging waar te nemen.

% van de beschikbare woningen via sociale huisvesting in het totaal aantal beschikbare woningen								
	2007	**2010**	**2013**	**2014**	**2015**	**2016**	**2017**	**2018**
Tielt	6,62	6,38	6,52	6,41	6,47	6,53	6,55	6,70
Cluster V12	5,42	5,33	5,28	5,34	5,39	5,38	5,42	
Provincie	4,36	4,27	4,32	4,34	4,35	4,40	4,42	4,45
Vlaams Gewest	4,91	4,83	4,85	4,84	4,86	4,92	4,91	4,92

Bron : Statistiek Vlaanderen en VMSW

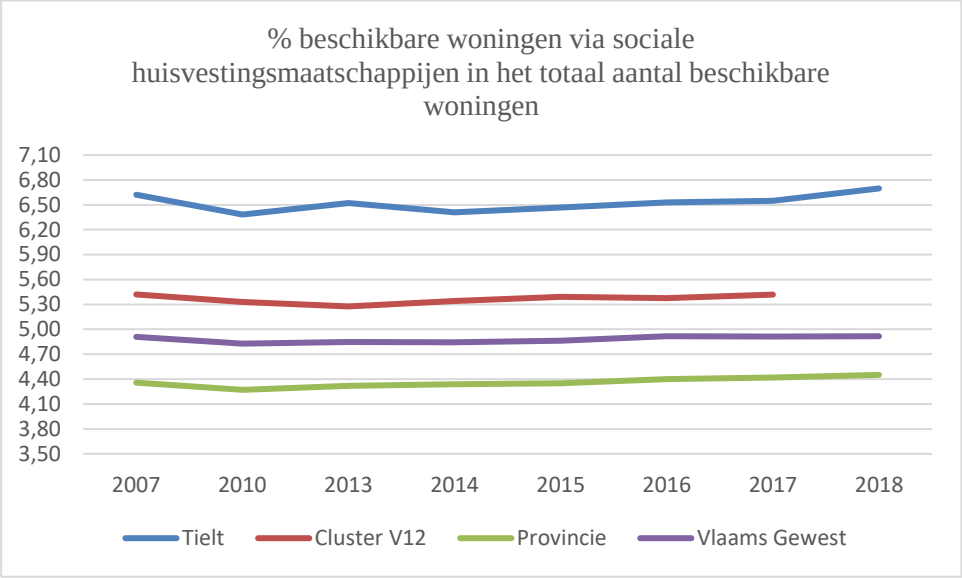

Als we het percentage van beschikbare woningen via sociale huisvestingsmaatschappijen in het totaal aantal beschikbare woningen bekijken ligt dit in Tielt merkelijk hoger dan in de Cluster V12, de provincie en het Vlaams Gewest.

3.4. Aantal beschikbare woonpercelen

Beschikbare woonpercelen in Tielt in 2017	
Aantal beschikbare woonpercelen	501
oppervlakte (m²) van beschikbare woonpercelen	1 057 076

Bron : Statistiek Vlaanderen

Het aantal beschikbare woonpercelen omvat de percelen opgenomen in het register van onbebouwde percelen en de percelen opgenomen in de atlas van de woonuitbreidingsgebieden. Het gaat om de voorraad aan bouwpercelen en niet om de hoeveelheid bouwpercelen die te koop staan.

Wat de beschikbare woonpercelen betreft, zijn enkel de gegevens van 2017 voorhanden. In 2017 waren er in Tielt 501 beschikbare woonpercelen met een totale oppervlakte van 1.057.076 m².

4. Leven

4.1. Mobiliteit

4.1.1. Infrastructuur

Lengte van het verhard weggennet van Tielt in km	
	2005
Lengte verhard wegennet - gemeentewegen	317,3832
Lengte verhard wegennet - provincie- en gewestwegen	31,2392
Totaal	348,6224

Bron : Statistiek Vlaanderen

De gegevens die beschikbaar zijn i.v.m. de lengte van het verhard wegennet dateren van 2005. Er zijn geen recentere gegevens beschikbaar. In 2005 was de lengte van het verhard wegennet in Tielt +/- 348 km.

4.1.2. Vervoermiddelen

4.1.2.1. Personenwagenpark

4.1.2.1.1. Totaal aantal personenwagens

Aantal personenwagens								
	2007	**2010**	**2013**	**2014**	**2015**	**2016**	**2017**	**2018**
Tielt	9 384	9 737	10 209	10 348	10 484	10 612	10 800	10 889
Cluster V12	387 462	405 271	423 061	428 238	434 165	440 878	446 459	446 805
Provincie	538 444	560 054	582 655	590 128	597 803	606 534	614 220	621 200
Vlaams Gewest	3 000 869	3 126 050	3 282 245	3 320 409	3 364 863	3 447 947	3 494 829	3 541 539

Bron : Statistiek Vlaanderen

In Tielt waren er in 2007 9.384 personenwagens, in 2018 zijn dit er 10.889. Er is dus een toename van het aantal personenwagens. Ook in de Cluster V12, de provincie en het Vlaams Gewest is er een toename van het aantal personenwagens.

4.1.2.1.2. Elektrische en hybride wagens in Tielt

Aantal elektrische en hybride wagens in Tielt								
	2007	**2010**	**2013**	**2014**	**2015**	**2016**	**2017**	**2018**
Elektrische wagens	0	0	0	0	2	6	9	15
Hybride wagens	0	0	21	24	36	54	84	105
Totaal	0	0	21	24	38	60	93	120

Bron : Statistiek Vlaanderen

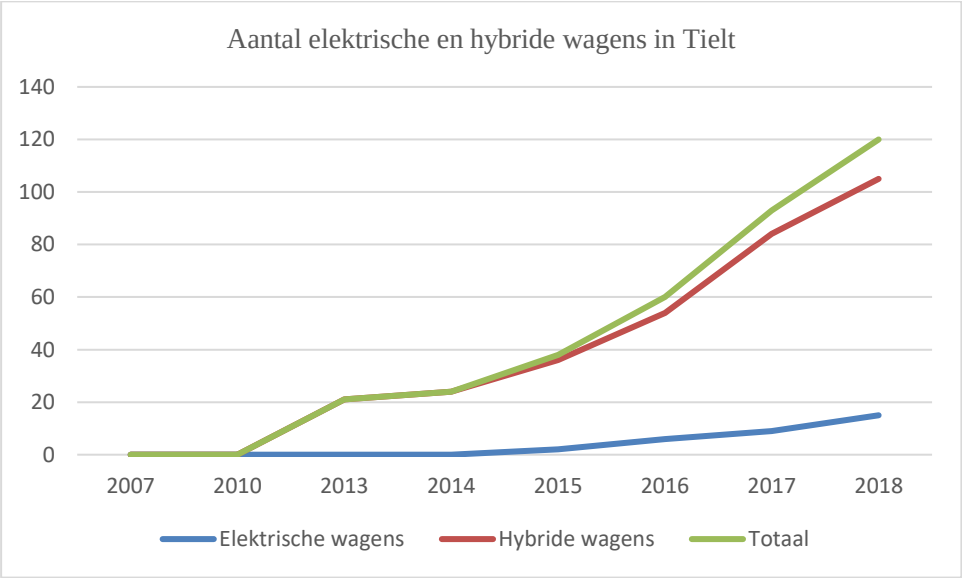

In 2017 waren er in Tielt geen elektrische of hybride wagens. In 2018 zijn er 15 elektrische en 105 hybride wagens. We zien dus duidelijk dat het aantal elektrische en hybride wagens toe neemt.

% van het aantal elektrische en hybride wagens in Tielt in het totaal aantal personenwagens								
	2007	**2010**	**2013**	**2014**	**2015**	**2016**	**2017**	**2018**
Elektrische wagens	0	0	0	0	0,02	0,06	0,08	0,14
Hybride wagens	0	0	0,21	0,23	0,34	0,51	0,78	0,96
Totaal	0	0	0,21	0,23	0,36	0,57	0,86	1,10

Bron : Statistiek Vlaanderen

Ook het percentage van het aantal elektrische en hybride wagens in het totaal aantal personenwagens neemt toe. Toch blijft dit percentage nog altijd zeer beperkt.

4.1.2.1.3. Aantal personenwagens per 1.000 inwoners

Aantal personenwagens per 1000 inwoners								
	2007	**2010**	**2013**	**2014**	**2015**	**2016**	**2017**	**2018**
Tielt	482	494	511	516	520	523	529	533
Cluster V12	474	487	501	505	509	514	517	
Provincie	468	481	496	501	506	511	516	522
Vlaams Gewest	487	496	512	515	519	529	533	540

Bron : Statistiek Vlaanderen

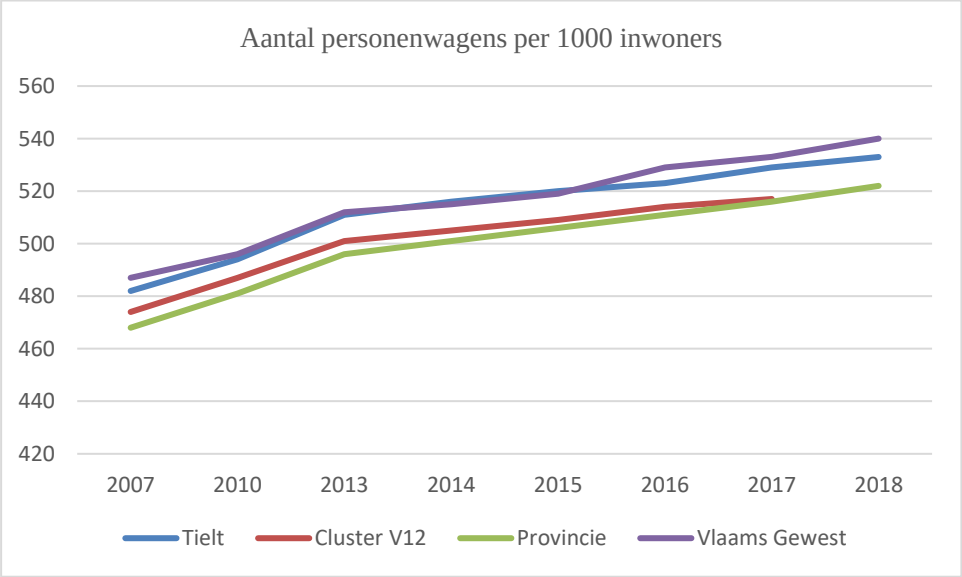

Als we het aantal personenwagens per 1.000 inwoners gaan bekijken, dan zien we dat dit aantal zowel voor Tielt, de Cluster V12, de provincie en het Vlaams Gewest toeneemt. Het aantal is het hoogst in het Vlaams Gewest. In Tielt bedraagt het aantal personenwagens per 1.000 inwoners in 2018 533 personenwagens.

4.1.2.1.4. Personenwagenpark per huishouden

Personenwagenpark per huishouden								
	2007	**2010**	**2013**	**2014**	**2015**	**2016**	**2017**	**2018**
Tielt	1,16	1,18	1,21	1,22	1,22	1,23	1,24	1,25
Cluster V12	1,14	1,16	1,19	1,19	1,19	1,2	1,2	1,2
Provincie	1,1	1,12	1,14	1,14	1,15	1,16	1,17	1,18
Vlaams Gewest	1,16	1,18	1,21	1,22	1,22	1,25	1,25	1,27

Bron : Statistiek Vlaanderen

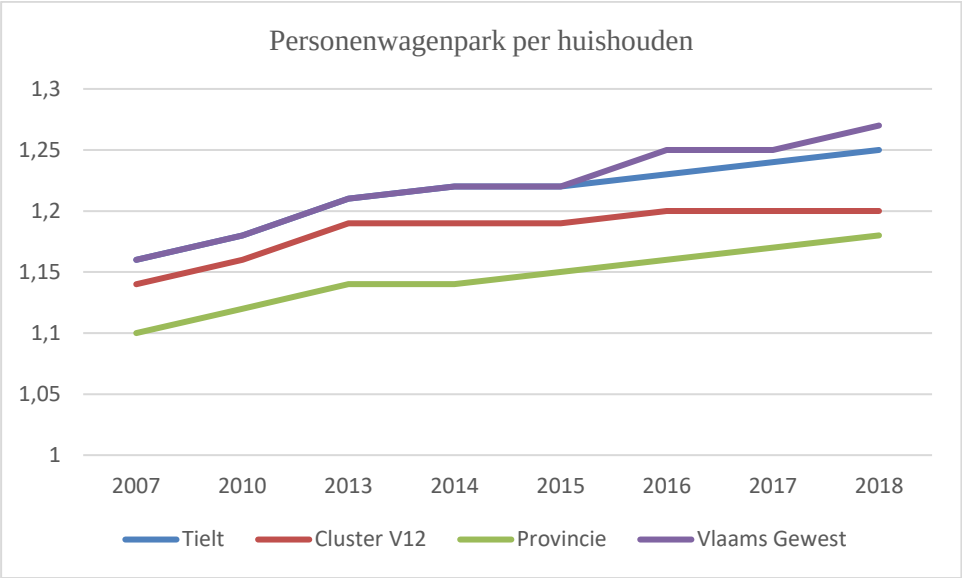

In de periode 2007-2018 is er ook een toename te zien van het aantal wagens per huishouden. Dit zowel in Tielt, de Cluster V12, de provincie als het Vlaamse Gewest. Het aantal wagens per huishouden is in Tielt toegenomen van 1,16 per huishouden in 2007 naar 1,25 per huishouden in 2018.

4.1.2.2. Openbaar vervoer

In Tielt zijn er verschillende voorzieningen wat het openbaar vervoer betreft.

Er is een treinstation waar de treinverbinding Gent – De Panne voorbij komt. Daarnaast is er ook een busstation en er zijn diverse verbindingen met de lijnbus, onder meer naar Brugge, Kortrijk en Roeselare.

4.2. Onderwijs

In Tielt zijn er diverse scholen die kleuter-, lager en secundair onderwijs aanbieden, in zowel het katholiek als het gemeenschapsonderwijs. Tot het schooljaar 2018-2019 werd er ook hoger onderwijs aangeboden door de Hogeschool Vives. Vanaf het schooljaar 2019-2020 is de vestigingsplaats van Vives echter verhuisd.

Via het stadsbestuur wordt ook deeltijds kunstonderwijs aangeboden.

Aantal leerlingen in het onderwijs in Tielt (volgens vestigingsplaats)							
	schooljaar 2007-2008	**schooljaar 2010-2011**	**schooljaar 2013-2014**	**schooljaar 2014-2015**	**schooljaar 2015-2016**	**schooljaar 2016-2017**	**schooljaar 2017-2018**
Aantal leerlingen in het kleuter onderwijs	660	702	773	744	751	742	733
Aantal leerlingen in het lager onderwijs	1 259	1 181	1 232	1 262	1 292	1 322	1 327
Aantal leerlingen in het secundair onderwijs	3 366	3 129	3 138	3 135	3 076	3 088	3 003
Totaal aantal leerlingen	5 285	5 012	5 143	5 141	5 119	5 152	5 063

Bron : Statistiek Vlaanderen

Uit bovenstaande tabel blijkt dat het aantal leerlingen dat in Tielt ingeschreven is, gedaald is van 5.285 in het schooljaar 2007-2008 naar 5.063 in het schooljaar 2017-2018. In bovenstaande tabel werd geen rekening gehouden met de leerlingen ingeschreven in het hoger onderwijs. Dit gezien het hoger onderwijs vanaf het schooljaar 2019-2020 verdwenen is uit Tielt.

4.3. Vrije Tijd

Tielt beschikt op het vlak van vrije tijd over diverse sportaccommodaties waaronder een zwembad, voetbalterreinen, een atletiekpiste, een sporthal, een topturnhal, enz… Daarnaast beschikt Tielt ook over een eigen cultuurcentrum, een jeugddienst, diverse jeugdbewegingen, een muziekschool en een kunstacademie.

Op het vlak van vrije tijd zijn er in Tielt dus heel wat mogelijkheden.

4.4. Veiligheid en criminaliteit

4.4.1 Ongevallen

Aantal doden en gewonden in het verkeer								
	2007	**2010**	**2013**	**2014**	**2015**	**2016**	**2017**	**2018**
Tielt	169	114	108	117	122	80	70	67
Cluster V12	5 998	5 501	4 577	4 748	4 630	4 403	4 195	4 243
Provincie	8 278	7 524	6 524	6 369	6 584	6 165	5 736	5 576
Vlaams Gewest	41 583	37 519	33 948	33 720	32 549	32 001	29 782	30 208

Bron : Statistiek Vlaanderen

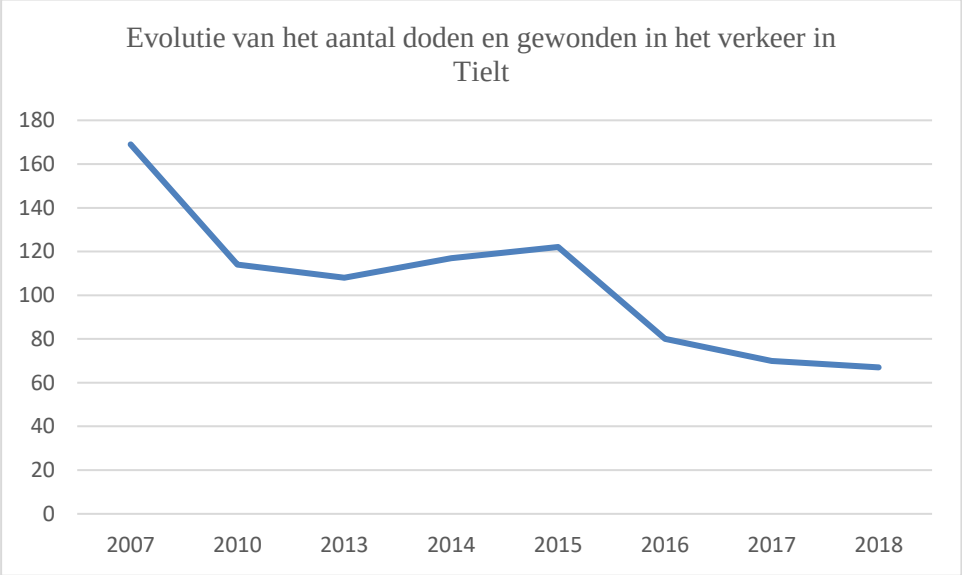

Uit bovenstaande tabel en grafiek blijkt dat het aantal doden en gewonden in het verkeer gedaald is tussen 2007 en 2018. In Tielt bedroeg het aantal doden en gewonden in het verkeer in 2007 169 en in 2018 nog 67. Ook in de Cluster V12, de provincie en het Vlaams Gewest is een daling waar te nemen.

Aantal doden en zwaargewonden in het verkeer per 10.000 inwoners								
	2007	**2010**	**2013**	**2014**	**2015**	**2016**	**2017**	**2018**
Tielt	14,42	12,19	12,02	10,99	11,93	6,92	5,4	9,3
Provincie	8,33	7,68	7,09	7,04	6,51	6,39	5,49	5,31
Vlaams Gewest	7,78	6,44	5,57	5,53	5,06	4,93	4,43	4,33

Bron : Statistiek Vlaanderen

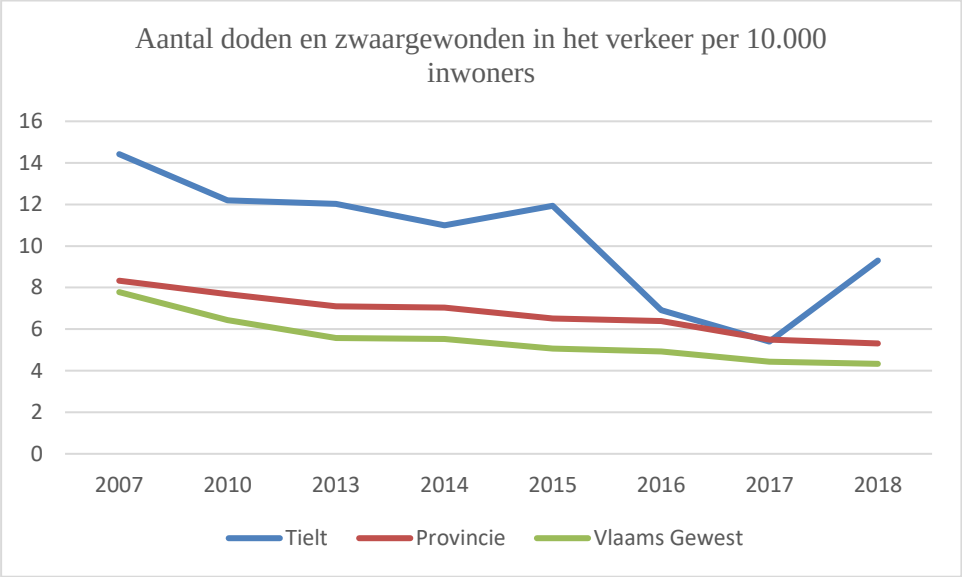

Als we kijken naar het aantal doden en zwaargewonden per 10.000 inwoners zien we dat dit in Tielt weliswaar gedaald is tussen 2007 en 2018 maar dat dit, met uitzondering van 2017, merkelijk hoger ligt dan in de provincie en het Vlaams Gewest.

Aantal zwakke weggebruikers betrokken in ongevallen in Tielt								
	2007	**2010**	**2013**	**2014**	**2015**	**2016**	**2017**	**2018**
Aantal fietsers betrokken in ongevallen	33	15	17	14	14	18	28	20
Aantal voetgangers betrokken in ongevallen	12	9	5	7	6	3	4	7
Totaal aantal zwakke weggebruikers betrokken in ongevallen	45	24	22	21	20	21	32	27

Bron : Statistiek Vlaanderen

Ook het aantal zwakke weggebruikers die betrokken is in ongevallen is in Tielt gedaald tussen 2007 en 2018. In 2007 waren dit er nog 45 en in 2018 27.

4.4.2. Criminaliteit

Totaal aantal misdrijven							
	2007	**2010**	**2013**	**2014**	**2015**	**2016**	**2017**
Tielt	726	691	624	551	557	529	443
Cluster V12	36 651	36 972	33 366	32 288	30 290	28 966	27 502
Provincie	54 100	54 165	48 559	47 409	42 989	40 561	38 189
Vlaams Gewest	295 490	303 152	289 608	274 993	252 721	237 040	224 445

Bron : Statistiek Vlaanderen

Wat de criminaliteit betreft zijn de cijfers maar beschikbaar tot in 2017.

In 2007 bedroeg het totaal aantal misdrijven in Tielt 726. In 2017 waren dit er 443.

Er is een duidelijke daling van het aantal misdrijven te merken. Ook in de Cluster V12, de provincie en het Vlaams Gewest is er een daling van het totaal aantal misdrijven tussen 2007 en 2017.

Aantal misdrijven in Tielt volgens categorie							
	2007	**2010**	**2013**	**2014**	**2015**	**2016**	**2017**
Beschadiging van eigendom	209	160	149	142	114	97	94
Diefstal en afpersing	424	410	386	331	361	362	278
Misdrijven tegen de lichamelijke integriteit	93	121	89	78	82	70	71

Bron : Statistiek Vlaanderen

% per categorie misdrijven in het totaal aantal misdrijven in Tielt							
	2007	**2010**	**2013**	**2014**	**2015**	**2016**	**2017**
Beschadiging van eigendom	29	23	24	26	20	18	21
Diefstal en afpersing	58	59	62	60	65	68	63
Misdrijven tegen de lichamelijke integriteit	13	18	14	14	15	13	16

Bron : Statistiek Vlaanderen

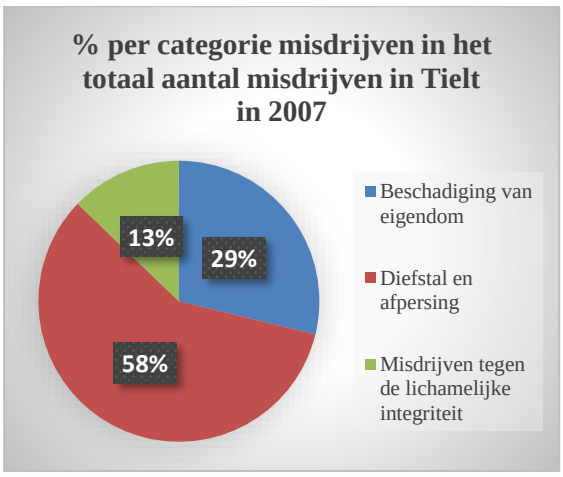

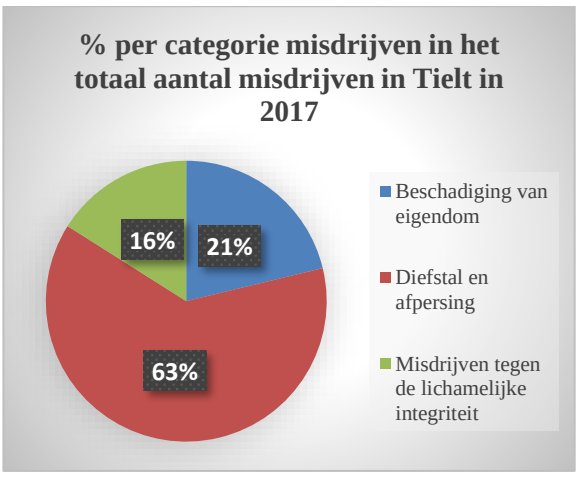

Uit de opdeling per categorie misdrijf voor Tielt zien we dat het grootste deel van de misdrijven bestaat uit diefstal en afpersing. In 2007 was het aandeel van deze misdrijven in het totaal aantal misdrijven 58%. In 2018 hebben 63% van de misdrijven betrekking op diefstal en afpersing. Op de tweede plaats komen de beschadigingen van eigendommen en een kleiner percentage van de misdrijven betreft misdrijven tegen de lichamelijke integriteit.

Criminaliteitsgraad per 1000 inwoners							
	2007	**2010**	**2013**	**2014**	**2015**	**2016**	**2017**
Tielt	37,4	35,1	31,2	27,5	27,2	26,1	21,8
Cluster V12	45	44,6	39,6	38,1	35,6	33,8	31,9
Provincie	47,1	46,6	41,4	40,3	36,4	34,3	32,1
Vlaams Gewest	48,1	48,3	45,3	42,8	39,1	36,5	34,3

Bron : Statistiek Vlaanderen

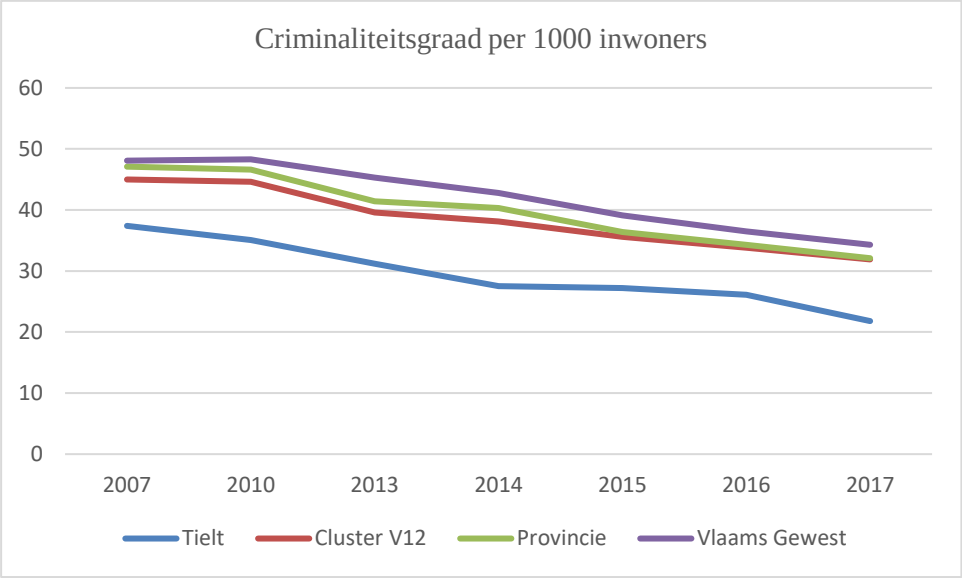

Wanneer we de criminaliteitsgraad per 1.000 inwoners bekijken zien we dat deze in Tielt merkelijk lager ligt dan in de Cluster V12, de provincie en het Gewest. Zowel in Tielt als in de Cluster V12, de provincie en het Vlaams Gewest is een daling waar te nemen van de criminaliteitsgraad per 1.000 inwoners.

% groei van het totaal aantal misdrijven tussen 2007 en 2017				
	2007	**2017**	**groei**	**% groei**
Tielt	726	443	-283	-39%
Cluster V12	36 651	27 502	-9 149	-25%
Provincie	54 100	38 189	-15 911	-28,5%
Vlaams Gewest	295 490	224 445	-71 045	-24%

Bron : Statistiek Vlaanderen

Als we de procentuele groei van het totaal aantal misdrijven bekijken zien we dat deze in Tielt tussen 2007 en 2017 met 39% gedaald zijn. Dit terwijl de daling in de Cluster V12 25% bedroeg, in de provincie 28,5% en in het Vlaams Gewest 24%. De procentuele daling is dus het grootst in Tielt.

4.5. Welzijn en armoede

4.5.1. Netto belastbaar inkomen

Gemiddeld netto belastbaar inkomen per inwoner						
	2007	**2010**	**2013**	**2014**	**2015**	**2016**
Tielt	14 628	15 973	17 567	18 143	18 160	18 120
Cluster V12	15 339	16 481	18 075	18 865	18 899	
Provincie	14 723	15 941	17 664	18 478	18 492	18 613
Vlaams Gewest	15 551	16 599	18 163	18 949	18 970	19 102

Bron : Statistiek Vlaanderen en Statbel

De cijfers m.b.t. het gemiddeld netto belastbaar inkomen per inwoner zijn maar beschikbaar tot en met 2016.

Uit bovenstaande tabel blijkt dat het gemiddeld netto belastbaar inkomen per inwoner in Tielt gestegen is van 14.628 euro in 2007 naar 18.120 euro in 2016.

Uit bovenstaande tabel is wel vast te stellen dat het gemiddeld netto belastbaar inkomen per inwoner in Tielt lager ligt dan in de Cluster V12 (cijfers maar beschikbaar tot 2015), de provincie en het Vlaams Gewest.

4.5.2. Kansarmoede index

Kansarmoede index								
	2007	**2010**	**2013**	**2014**	**2015**	**2016**	**2017**	**2018**
Tielt	6,3%	7,7%	12,5%	11,5%	9,2%	7,6%	6,4%	5,7%
Cluster V12	5,8%	6,1%	8,6%	9,1%	10,0%	10,8%		
Provincie	5,3%	7,2%	10,8%	10,3%	10,8%	11,7%	12,9%	13,2%
Vlaams Gewest	7,4%	8,6%	11,2%	11,4%	12,1%	12,8%	13,8%	14,0%

Bron : Statistiek Vlaanderen en Kind en Gezin

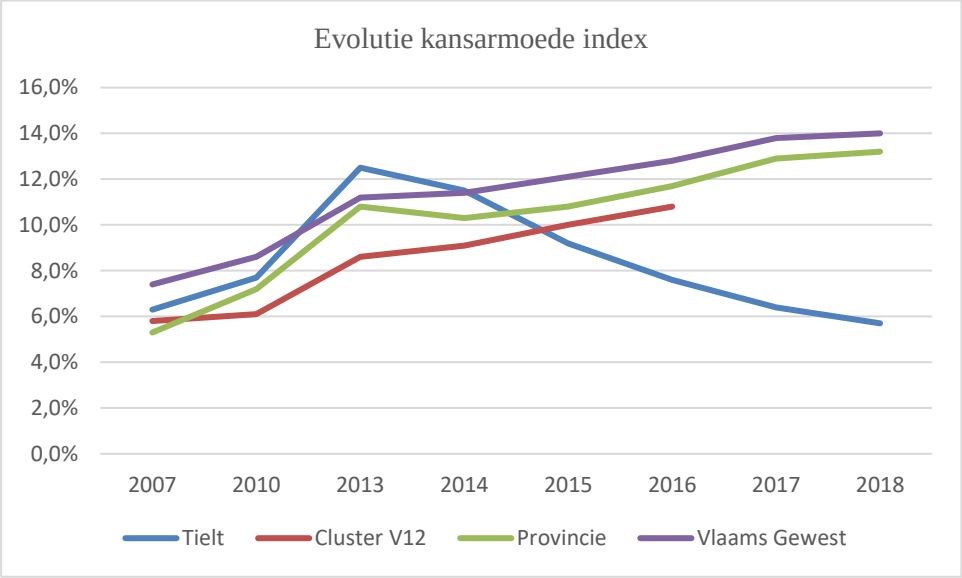

De kansarmoede index is het aantal kinderen geboren in een kansarm gezin volgens de criteria van Kind en Gezin in jaar X, jaar X-1 en jaar X-2, en die wonen in de gebiedsomschrijving op 31/12 van jaar X (in percentages).

Voor de Cluster V12 zijn geen cijfers beschikbaar voor het jaar 2017 en 2018.

De kansarmoede index in Tielt ligt sedert 2015 lager dan in de Cluster V12, de provincie en het Vlaams Gewest.

4.5.3. Een aantal indicatoren m.b.t. armoede

Armoede indicatoren Tielt								
	2007	**2010**	**2013**	**2014**	**2015**	**2016**	**2017**	**2018**
Aantal personen met een verhoogde tegemoetkoming in de ziekteverzekering	2 546	2 630	2 775	2 781	2 749	2 773	2 871	2 860
Aantal gerechtigden op de inkomensgarantie voor ouderen en aantal gerechtigden op het gewaarborgd inkomen voor bejaarden	319	380	346	320	305	272	245	
Aantal personen met een equivalent leefloon en aantal personen met een leefloon in het kader van het recht op maatschappelijke hulp	36	65	52	66	65	88	193	

Bron : Statistiek Vlaanderen

Wat het aantal personen met een verhoogde tegemoetkoming in de ziekteverzekering betreft zijn de cijfers beschikbaar tot 2018. In 2007 waren er 2.546 personen die een verhoogde tegemoetkoming in de ziekteverzekering hadden. In 2018 zijn dit er 2.860.

De cijfers betreffende de gerechtigden op de inkomensgarantie voor ouderen en de gerechtigden op het gewaarborgd inkomen voor bejaarden en de cijfers betreffende het aantal personen met een equivalent leefloon en het aantal personen met een leefloon in het kader van het recht op maatschappelijke hulp zijn maar beschikbaar tot 2017.

Het aantal gerechtigden op de inkomensgarantie voor ouderen en de gerechtigden op het gewaarborgd inkomen voor bejaarden bedroeg in 2007 319 en in 2017 is dit 245.

Wat het aantal personen betreft met een equivalent leefloon en het aantal personen met een leefloon in het kader van het recht op maatschappelijke hulp, valt op dat hier een stijging waar te nemen is van 36 personen in 2007 naar 193 personen in 2017.

5. Werken

De cijfergegevens i.v.m. werken zijn maar beschikbaar tot 2017.

5.1. Werkzaamheidsgraad

De werkzaamheidsgraad is het aandeel van het aantal werkenden in de bevolking op arbeidsleeftijd (15 – 64 jaar).

Werkzaamheidsgraad							
	2007	**2010**	**2013**	**2014**	**2015**	**2016**	**2017**
Tielt	70,3%	70,6%	70,1%	70,5%	70,7%	70,9%	71,7%
Cluster V12	67,0%	67,5%	67,6%	67,8%	68,2%	68,8%	69,6%
Provincie	67,3%	67,7%	68,1%	68,4%	68,7%	69,5%	70,4%
Vlaams Gewest	65,8%	66,0%	66,1%	66,3%	66,6%	67,2%	68,3%

Bron : Statistiek Vlaanderen

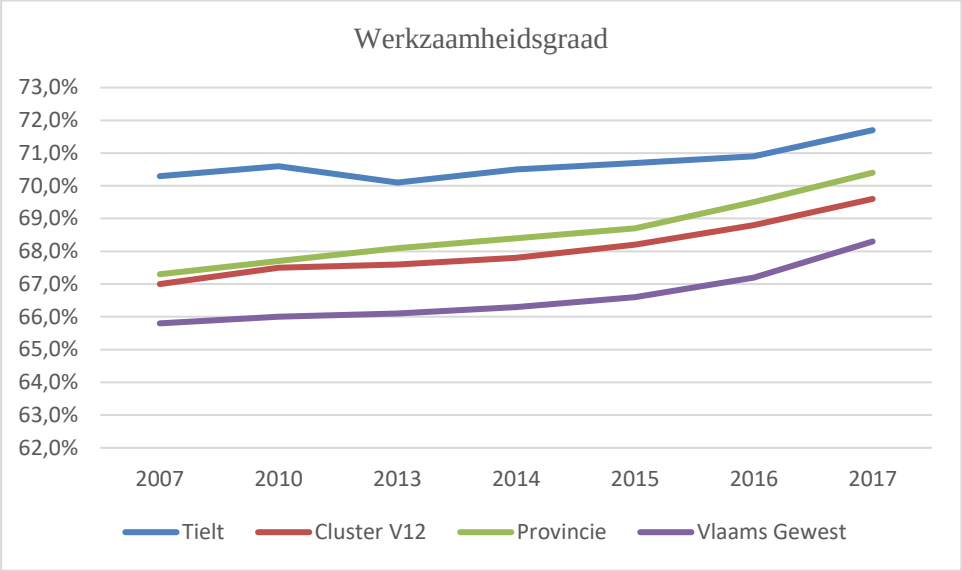

Uit bovenstaande cijfers en grafiek blijkt dat de werkzaamheidsgraad in Tielt hoger ligt dan in de Cluster V12, de provincie en het Vlaams Gewest. De werkzaamheidsgraad is ook toegenomen van 70,3% werkenden t.o.v. de bevolking op arbeidsleeftijd in 2007 naar 71,7 % in 2017.

5.2. Werkloosheidsgraad

De werkloosheidsgraad is het aandeel van het aantal niet-werkende werkzoekenden in de beroepsbevolking (15-64 jaar).

Werkloosheidsgraad							
	2007	**2010**	**2013**	**2014**	**2015**	**2016**	**2017**
Tielt	3,9%	4,3%	5,0%	5,2%	4,8%	4,7%	4,4%
Cluster V12	5,5%	6,2%	6,6%	6,9%	6,8%	6,5%	6,0%
Provincie	5,2%	5,9%	6,1%	6,4%	6,2%	5,8%	5,5%
Vlaams Gewest	6,3%	7,1%	7,5%	7,8%	7,8%	7,4%	7,0%

Bron : Statistiek Vlaanderen

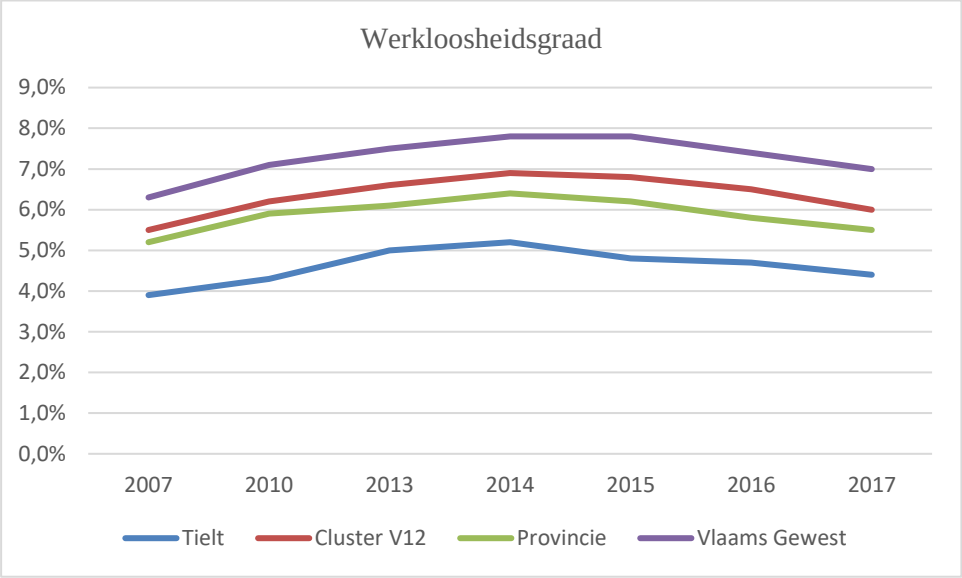

De werkloosheidsgraad in Tielt ligt merkelijk lager dan in de Cluster V12, de provincie en het Vlaams Gewest. Dit wil zeggen dat het aandeel niet-werkende werkzoekenden in de totale beroepsbevolking in Tielt lager is. In 2007 bedroeg de werkloosheidsgraad in Tielt 3,9% en in 2017 was dit 4,4%. De werkloosheidsgraad is dus wel wat toegenomen. Ook in de Cluster V12, de provincie en het Vlaams Gewest is er een toename te zien.

5.3. Activiteitsgraad

De activiteitsgraad geeft de mate weer waarin de bevolking op arbeidsleeftijd (15-64 jaar) actief is op de arbeidsmarkt, hetzij als werkzoekende, hetzij als werkende.

Activiteitsgraad							
	2007	**2010**	**2013**	**2014**	**2015**	**2016**	**2017**
Tielt	73,2%	73,8%	73,8%	74,4%	74,2%	74,5%	75,0%
Cluster V12	70,9%	71,9%	72,4%	72,8%	73,2%	73,6%	74,1%
Provincie	71,0%	71,9%	72,5%	73,0%	73,3%	73,8%	74,4%
Vlaams Gewest	70,2%	71,1%	71,4%	71,9%	72,2%	72,6%	73,4%

Bron : Statistiek Vlaanderen

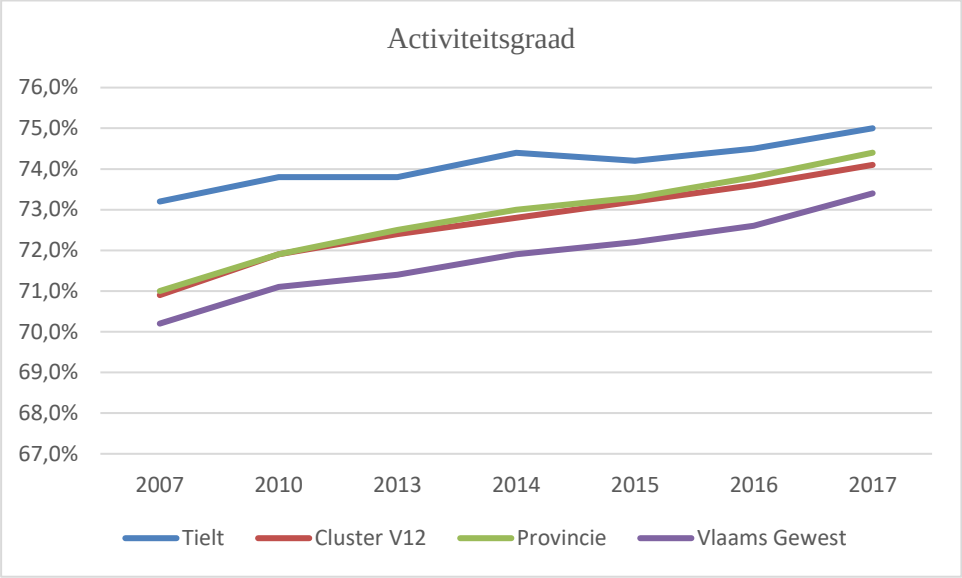

Ook de activiteitsgraad in Tielt ligt hoger dan de activiteitsgraad in de Cluster V12, de provincie en het Vlaams Gewest. De activiteitsgraad in Tielt bedroeg in 2007 73,2% en in 2017 is dit 75%.

De activiteitsgraad is dus toegenomen van 2007 naar 2017.

5.4. Jobratio

De jobratio geeft het aantal jobs of arbeidsplaatsen weer per 100 inwoners op arbeidsleeftijd (15 – 64 jaar).

Jobratio						
	2007	**2010**	**2013**	**2014**	**2015**	**2016**
Tielt	91,6	90,3	92,8	93,9	96,1	96,7
Provincie	71,1	71,9	72,7	73,2	73,9	75,0
Vlaams Gewest	66,3	67,1	67,6	68,0	68,7	69,5

Bron : Steunpunt Werk

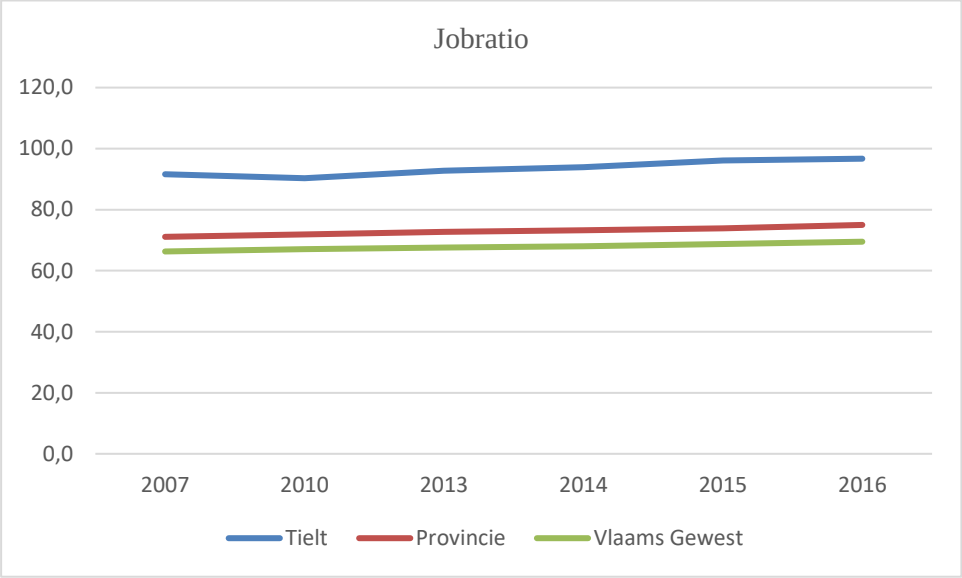

In Tielt waren er in 2007 91,6 arbeidsplaatsen per 100 inwoners op arbeidsleeftijd. In 2017 waren er in Tielt 96,7 arbeidsplaatsen per 100 inwoners op arbeidsleeftijd. De jobratio in Tielt ligt dus redelijk hoog. In de provincie en het Vlaams Gewest is dit merkelijk lager. In de provincie bedroeg de jobratio in 2017 75 en in het Vlaams Gewest 69,5.

5.5. Bevolking naar socio-economische positie

Bevolking op beroepsactieve leeftijd (15-64 jaar) naar socio-economische positie in Tielt							
	2007	**2010**	**2013**	**2014**	**2015**	**2016**	**2017**
Werkenden	8909	8956	8961	9008	9034	9100	9231
Niet-werkende werkzoekenden	362	402	469	495	456	453	423
Niet-beroepsactieven	3396	3327	3345	3273	3295	3275	3211
Bevolking op beroepsactieve leeftijd (15-64 jaar)	12667	12685	12775	12776	12785	12828	12865

Bron : Statistiek Vlaanderen

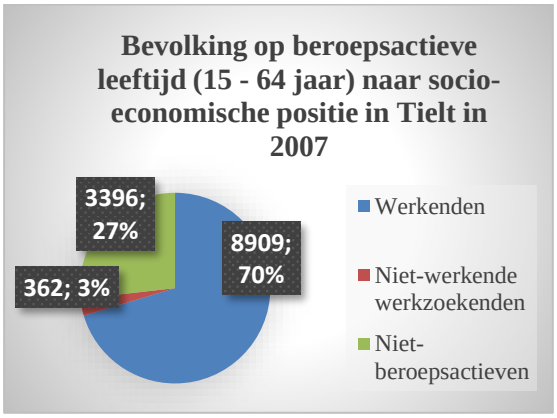

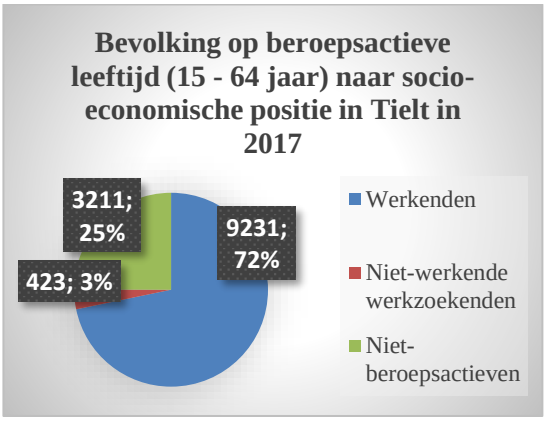

In 2007 was 70% van de bevolking op beroepsactieve leeftijd in Tielt werkende, 27% was niet-werkende werkzoekende en 3% niet beroepsactief. In 2017 was 72% van de bevolking op beroepsactieve leeftijd in Tielt werkende, 25% was niet-werkende werkzoekende en 3% niet beroepsactief.

6. Ondernemen

De cijfers over ondernemingen zijn maar beschikbaar vanaf 2008.

Voor de Cluster V12 zijn de cijfers maar beschikbaar tot 2016. Voor het Vlaams Gewest, de provincie en Tielt zijn de cijfers beschikbaar tot 2017.

6.1. Aantal BTW-plichtige ondernemingen

BTW-plichtige ondernemingen in Tielt							
Sector	**2008**	**2010**	**2013**	**2014**	**2015**	**2016**	**2017**
Landbouw, Bosbouw en Visserij	364	365	343	336	336	332	334
Industrie	182	174	172	168	167	168	165
Productie en distributie van elektriciteit, gas, stoom en gekoelde lucht	0	0	0	0	1	1	3
Distributie van water, afval en afvalwaterbeheer en sanering	7	5	6	7	7	7	7
Bouwnijverheid	269	298	306	308	315	328	333
Groot-en detailhandel, reparatie van auto's en motorfietsen	414	406	403	409	427	421	411
Vervoer en opslag	51	49	48	51	54	50	55
Verschaffen van accommodatie en maaltijden	85	89	85	88	89	87	88
Informatie en communicatie	48	52	55	50	54	59	70
Financiële activiteiten en verzekeringen	10	9	12	14	12	18	18
Exploitatie van handel in onroerende goederen	28	32	38	39	43	53	57
Vrije beroepen en wetenschappelijke en technische activiteiten	214	228	256	278	294	315	333
Administratieve en ondersteunende diensten	117	115	127	134	156	155	162
Openbaar bestuur en defensie, verplichte sociale verzekeringen	1	1	1	1	1	1	1
Onderwijs	7	9	13	18	20	18	16
Menselijke gezondheidszorg en maatschappelijke dienstverlening	8	8	16	21	25	36	42
Kunst, amusement en recreatie	37	31	49	46	49	56	61
Overige diensten	111	96	114	121	127	126	127
TOTAAL	**1953**	**1967**	**2044**	**2089**	**2177**	**2231**	**2283**

Bron : Statistiek Vlaanderen en Statbel

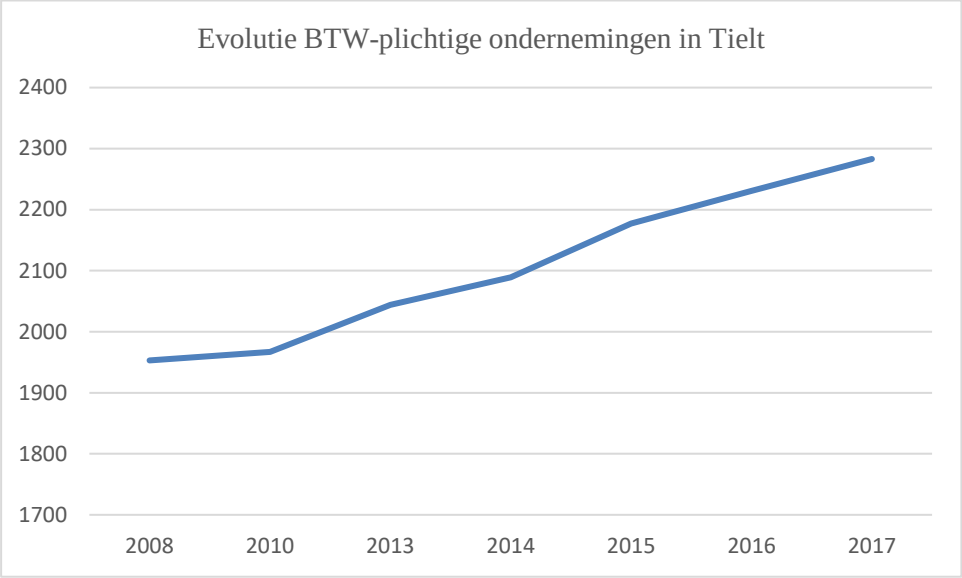

In 2008 waren er in Tielt 1.953 BTW-plichtige ondernemingen. In 2017 waren dit er 2.283. Het aantal BTW-plichtige ondernemingen in Tielt is dus toegenomen.

6.2. Aantal oprichtingen en stopzettingen

Oprichtingen en stopzettingen van BTW-plichtige ondernemingen in Tielt							
	2008	**2010**	**2013**	**2014**	**2015**	**2016**	**2017**
Oprichtingen	140	120	111	169	171	177	157
Stopzettingen	101	103	85	121	87	96	83

Bron : Statistiek Vlaanderen en Statbel

In 2017 zijn er in Tielt 157 BTW-plichtige ondernemingen opgericht en zijn er 83 gestopt.

De oprichtingsratio is de verhouding tussen het aantal oprichtingen in een bepaald jaar en het aantal ondernemingen in dat jaar.

Oprichtingsratio ondernemingen							
	2008	**2010**	**2013**	**2014**	**2015**	**2016**	**2017**
Tielt	7,17%	6,10%	5,43%	8,09%	7,85%	7,93%	6,88%
Cluster V12	8,03%	8,07%	7,11%	9,15%	8,21%	9,28%	
Provincie	7,36%	7,35%	6,61%	8,72%	7,79%	8,83%	8,62%
Vlaams Gewest	8,48%	8,40%	7,51%	9,98%	8,72%	9,81%	9,58%

Bron : Statistiek Vlaanderen en Statbel

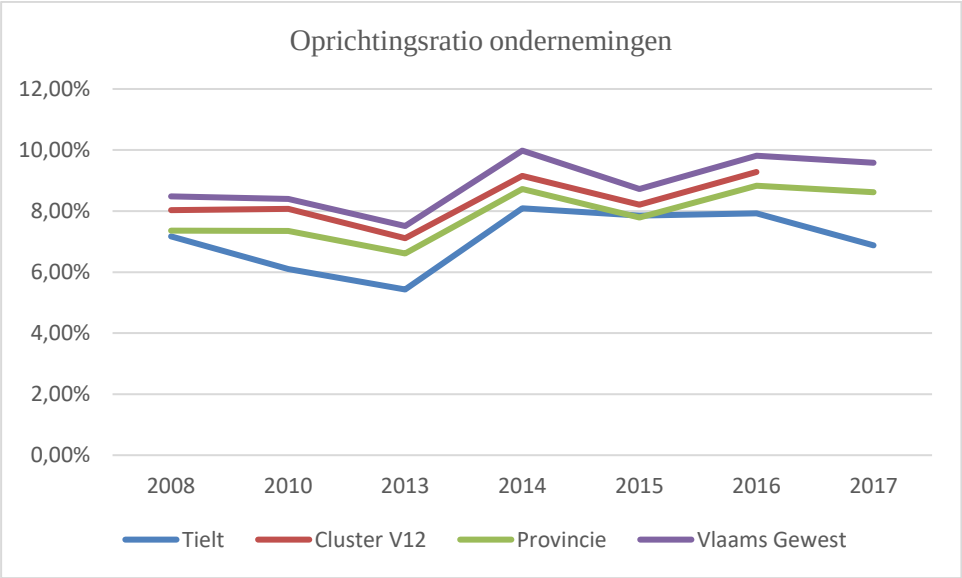

De oprichtingsratio bedroeg 7,17% in 2008 in Tielt. In 2017 was dit 6,88%. De oprichtingsratio in Tielt ligt doorheen de jaren lager dan in de Cluster V12, de provincie en het Vlaams Gewest.

De stopzettingsratio is de verhouding tussen het aantal stopzettingen in een bepaald jaar en het aantal ondernemingen in dat jaar.

Stopzettingsratio ondernemingen							
	2008	**2010**	**2013**	**2014**	**2015**	**2016**	**2017**
Tielt	5,17%	5,24%	4,16%	5,79%	4,00%	4,30%	3,64%
Cluster V12	5,94%	6,07%	6,57%	6,80%	5,84%	5,45%	
Provincie	5,59%	5,80%	6,24%	6,70%	5,34%	5,04%	5,15%
Vlaams Gewest	6,17%	6,29%	6,66%	7,28%	6,22%	5,66%	5,59%

Bron : Statistiek Vlaanderen en Statbel

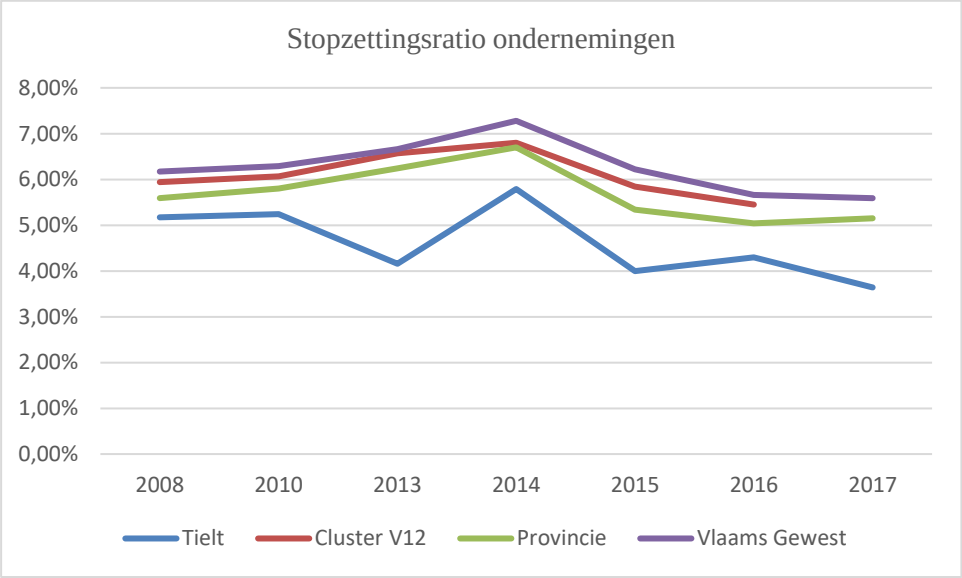

In 2008 bedroeg de stopzettingsratio in Tielt 5,17% en in 2017 was dit 3,64%. Doorheen de jaren ligt de stopzettingsratio in Tielt lager dan in de Cluster V12, de provincie en het Vlaams Gewest.

6.3. Netto groeiratio

De netto groeiratio is het verschil tussen de oprichtingen en de stopzettingen in een bepaald jaar ten opzichte van het aantal ondernemingen dat jaar.

Netto groeiratio ondernemingen							
	2008	**2010**	**2013**	**2014**	**2015**	**2016**	**2017**
Tielt	2,00%	0,86%	1,27%	2,30%	3,86%	3,63%	3,24%
Cluster V12	2,09%	2,00%	0,54%	2,35%	2,37%	3,84%	
Provincie	1,77%	1,55%	0,37%	2,01%	2,46%	3,79%	3,47%
Vlaams Gewest	2,31%	2,12%	0,85%	2,69%	2,50%	4,15%	3,99%

Bron : Statistiek Vlaanderen en Statbel

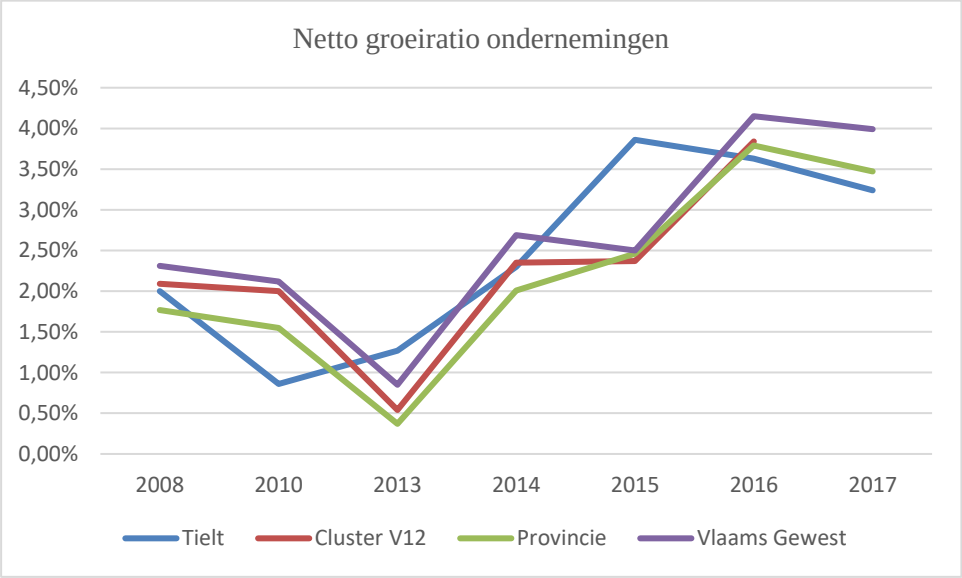

In 2017 bedraagt de netto groeiratio in Tielt 3,24%. De netto groeiratio in het Vlaams Gewest en de provincie is hoger in 2017, nl. 3,99% voor het Vlaams Gewest en 3,47% voor de provincie.

2. BELEIDSDOELSTELLINGEN, ACTIEPLANNEN en ACTIES

Beleidsdoelstelling: BD-1: Het AGB Tielt exploiteert en beheert de Tieltse sport- en toeristische infrastructuur

	2020	2021	2022	2023	2024	2025
Exploitatie						
Uitgaven	505.883	640.731	678.434	690.743	703.281	716.092
Ontvangsten	471.879	610.238	911.547	934.772	946.853	963.384
Saldo	-34.004	-30.493	233.113	244.029	243.572	247.292
Investeringen						
Uitgaven	166.057	806.831	637.583	97.500	97.500	97.500
Ontvangsten	15.392	10.261	85.000	0	0	0
Saldo	-150.665	-796.570	-552.583	-97.500	-97.500	-97.500
Financiering						
Uitgaven	0	0	0	0	0	0
Ontvangsten	142.885	801.392	552.583	97.500	97.500	97.500
Saldo	142.885	801.392	552.583	97.500	97.500	97.500

Actieplan: AP-1.1: Het AGB Tielt biedt een kwalitatieve sportinfrastructuur aan

De dienst Beheer en Uitbating Infrastructuur onderhoudt, renoveert en actualiseert de bestaande sportinfrastructuur. Dit houdt niet alleen het dagdagelijks onderhoud in, maar hiervoor werden ook investeringsmiddelen voorzien voor renovatie en aanpassing aan de bestaande accommodaties. Daarnaast wil het AGB inzetten op nieuwe sportvormen, zo zal een padelveld gerealiseerd worden. Voor de toekomst van het zwembad lijsten we via een studie de verschillende mogelijkheden op. We schrijven een lange-termijn-visie uit op de ontwikkeling van de stedelijke sportsites en –infrastructuur en houden hierbij rekening met nieuwe evoluties.

	2020	2021	2022	2023	2024	2025
Exploitatie						
Uitgaven	465.758	579.660	622.906	634.183	645.668	657.414
Ontvangsten	429.557	564.160	856.053	878.021	893.470	909.167
Saldo	-36.201	-15.500	233.147	243.838	247.802	251.753
Investeringen						
Uitgaven	164.318	583.937	405.083	85.000	85.000	85.000
Ontvangsten	15.392	10.261	0	0	0	0
Saldo	-148.926	-573.676	-405.083	-85.000	-85.000	-85.000
Financiering						
Uitgaven	0	0	0	0	0	0
Ontvangsten	141.146	578.498	405.083	85.000	85.000	85.000
Saldo	141.146	578.498	405.083	85.000	85.000	85.000

Actie: ACT-1.1.1: De dienst beheer en uitbating infrastructuur zet zijn werking rond sportinfrastructuur verder

	2020	2021	2022	2023	2024	2025
Exploitatie						
Uitgaven	465.758	579.660	622.906	634.183	645.668	657.414
Ontvangsten	429.557	564.160	856.053	878.021	893.470	909.167
Saldo	-36.201	-15.500	233.147	243.838	247.802	251.753
Investeringen						
Financiering						

Actie: ACT-1.1.2: De dienst beheer en uitbating onderhoudt, renoveert en actualiseert de bestaande sportinfastructuur

	2020	2021	2022	2023	2024	2025
Exploitatie						
Investeringen						
Uitgaven	164.318	367.354	88.500	85.000	85.000	85.000
Ontvangsten	15.392	10.261	0	0	0	0
Saldo	-148.926	-357.093	-88.500	-85.000	-85.000	-85.000
Financiering						
Uitgaven	0	0	0	0	0	0
Ontvangsten	141.146	578.498	405.083	85.000	85.000	85.000
Saldo	141.146	578.498	405.083	85.000	85.000	85.000

Actie: ACT-1.1.3: De stad en AGB Tielt voeren een studie rond de toekomst van het zwembad

	2020	2021	2022	2023	2024	2025
Exploitatie						
Investeringen						
Uitgaven	0	0	30.000	0	0	0
Ontvangsten	0	0	0	0	0	0
Saldo	0	0	-30.000	0	0	0
Financiering						

Actie: ACT-1.1.4: De stad en AGB Tielt spelen in op nieuwe sportvormen en -tendenzen

	2020	2021	2022	2023	2024	2025
Exploitatie						
Investeringen						
Uitgaven	0	201.583	101.583	0	0	0
Ontvangsten	0	0	0	0	0	0
Saldo	0	-201.583	-101.583	0	0	0
Financiering						

Actie: ACT-1.1.5: De stad en AGB Tielt ontwikkelen een lange termijn visie inzake de sportinfrastructuur

Actie: ACT-1.1.6: De stad en AGB Tielt investeren in de voetbalinfrastructuur

Van 01/01/2021 tot 31/12/2025

	2020	2021	2022	2023	2024	2025
Exploitatie						
Investeringen						
Uitgaven	0	15.000	185.000	0	0	0
Ontvangsten	0	0	0	0	0	0
Saldo	0	-15.000	-185.000	0	0	0
Financiering						

Actieplan: AP-1.2: Het AGB Tielt zorgt voor de toeristische infrastructuur

We onderhouden, renoveren en actualiseren de bestaande toeristische infrastructuur om die up-to-date te houden. De invulling van de Poelbergsite en huis Mulle de Terschueren wordt samen met de stad en andere stakeholders geëvalueerd en bijgestuurd indien nodig.

	2020	2021	2022	2023	2024	2025
Exploitatie						
Uitgaven	40.125	61.071	55.528	56.560	57.613	58.678
Ontvangsten	42.323	46.078	55.494	56.751	53.383	54.217
Saldo	2.198	-14.993	-34	191	-4.230	-4.461
Investeringen						
Uitgaven	1.738	222.894	232.500	12.500	12.500	12.500
Ontvangsten	0	0	85.000	0	0	0
Saldo	-1.738	-222.894	-147.500	-12.500	-12.500	-12.500
Financiering						
Uitgaven	0	0	0	0	0	0
Ontvangsten	1.738	222.894	147.500	12.500	12.500	12.500
Saldo	1.738	222.894	147.500	12.500	12.500	12.500

Actie: ACT-1.2.1: De dienst beheer en uitbating infrastructuur zet de werking rond toeristische infrastructuur verder

	2020	2021	2022	2023	2024	2025
Exploitatie						
Uitgaven	40.125	61.071	55.528	56.560	57.613	58.678
Ontvangsten	42.323	46.078	55.494	56.751	53.383	54.217
Saldo	2.198	-14.993	-34	191	-4.230	-4.461
Investeringen						
Financiering						

Actie: ACT-1.2.2: De stad en AGB Tielt actualiseren de invulling van huis Mulle de Terschueren en de Poelbergsite

	2020	2021	2022	2023	2024	2025
Exploitatie						
Investeringen						
Uitgaven	1.738	222.894	232.500	12.500	12.500	12.500
Ontvangsten	0	0	85.000	0	0	0
Saldo	-1.738	-222.894	-147.500	-12.500	-12.500	-12.500
Financiering						
Uitgaven	0	0	0	0	0	0
Ontvangsten	1.738	222.894	147.500	12.500	12.500	12.500
Saldo	1.738	222.894	147.500	12.500	12.500	12.500

Actieplannen zonder beleidsdoelstelling:

Actieplan: GBB-DC: Verrichtingen zonder beleidsdoelstelling

	2020	2021	2022	2023	2024	2025
Exploitatie						
Uitgaven	22.171	47.721	37.639	38.189	38.747	39.314
Ontvangsten	0	108.653	0	0	0	0
Saldo	-22.171	60.932	-37.639	-38.189	-38.747	-39.314
Investeringen						
Uitgaven	0	8.603	0	0	0	0
Ontvangsten	0	0	0	0	0	0
Saldo	0	-8.603	0	0	0	0
Financiering						
Uitgaven	153.788	162.055	170.452	187.393	190.870	194.348
Ontvangsten	0	0	0	0	0	0
Saldo	-153.788	-162.055	-170.452	-187.393	-190.870	-194.348

Actie: GBB-DC: Verrichtingen zonder beleidsdoelstelling

	2020	2021	2022	2023	2024	2025
Exploitatie						
Uitgaven	22.171	47.721	37.639	38.189	38.747	39.314
Ontvangsten	0	108.653	0	0	0	0
Saldo	-22.171	60.932	-37.639	-38.189	-38.747	-39.314
Investeringen						
Uitgaven	0	8.603	0	0	0	0
Ontvangsten	0	0	0	0	0	0
Saldo	0	-8.603	0	0	0	0
Financiering						
Uitgaven	153.788	162.055	170.452	187.393	190.870	194.348
Ontvangsten	0	0	0	0	0	0
Saldo	-153.788	-162.055	-170.452	-187.393	-190.870	-194.348

Actieplan: GBR-VBJ: Gecumuleerde budgettaire resultaat vorig boekjaar

Tot 31/12/2025

Actie: GBR-VBJ: Gecumuleerde budgettaire resultaat vorig boekjaar

Tot 31/12/2025

3. TOEGESTANE WERKINGS- en INVESTERINGSSUBSIDIES

OVERZICHT van de TOEGESTANE WERKINGS- en INVESTERINGS-SUBSIDIES

Niet van toepassing. Het Autonoom Gemeentebedrijf Tielt keert geen toelagen of subsidies uit.

4. AANVULLENDE OVERZICHTEN

OVERZICHT van de BELEIDSVELDEN per beleidsdomein

Beleidsdomein: 00 Algemene financiering

Beleidsveld: 0010 Algemene overdrachten tussen de verschillende bestuurlijke niveaus

Beleidsveld: 0030 Financiële aangelegenheden

Beleidsveld: 0040 Transacties in verband met de openbare schuld

Beleidsveld: 0090 Overige algemene financiering

Beleidsdomein: 01 Ondersteuning

Beleidsveld: 0100 Politieke organen

Beleidsveld: 0119 Overige algemene diensten

Beleidsveld: 0190 Overig algemeen bestuur

Beleidsdomein: 03 Mens

Beleidsveld: 0522 Toerisme - Infrastructuur

Beleidsveld: 0742 Sport - Infrastructuur

Beleidsveld: 0752 Jeugd - Infrastructuur

OVERZICHT van de VERBONDEN ENTITEITEN

Niet van toepassing. Het Autonoom Gemeentebedrijf Tielt heeft geen verplichtingen naar andere entiteiten toe.

Het AGB is enkel verbonden met de Stad Tielt.

OVERZICHT van de PERSONEELSINZET

Het Autonoom Gemeentebedrijf Tielt heeft tot 30 april 2021 één medewerker niveau B in dienst. Daarna heeft het AGB geen eigen personeelsleden meer.

De overige verplichtingen van het AGB worden via de dienstverleningsovereenkomst met stad Tielt behartigd.

OVERZICHT van de jaarlijkse opbrengst per BELASTINGSOORT

Niet van toepassing. Het Autonoom Gemeentebedrijf Tielt heft of int geen belastingen.